

# COI Focus

## TERRITOIRES PALESTINIENS - CISJORDANIE

### Situation sécuritaire

6 août 2018 (mise à jour)

Cedoca

Langue de l'original : français

#### DISCLAIMER:

Ce document COI a été rédigé par le Centre de documentation et de recherches (Cedoca) du CGRA en vue de fournir des informations pour le traitement des demandes d'asile individuelles. Il ne traduit aucune politique ni n'exprime aucune opinion et ne prétend pas apporter de réponse définitive quant à la valeur d'une demande d'asile. Il a été rédigé conformément aux lignes directrices de l'Union européenne pour le traitement de l'information sur le pays d'origine (avril 2008) et conformément aux dispositions légales en vigueur.

Ce document a été élaboré sur la base d'un large éventail d'informations publiques soigneusement sélectionnées dans un souci permanent de recoupement des sources. L'auteur s'est efforcé de traiter la totalité des aspects pertinents du sujet mais les analyses proposées ne visent pas nécessairement à l'exhaustivité. Si certains événements, personnes ou organisations ne sont pas mentionnés dans ce document, cela ne signifie pas qu'ils n'ont jamais existé.

Toutes les sources utilisées sont référencées de manière simplifiée dans les notes en bas de page. À la fin du document, une bibliographie reprend les références bibliographiques complètes. Les sources simplement consultées sont également reprises dans une liste. Dans des cas exceptionnels, la source n'est pas mentionnée nommément. En cas d'utilisation d'une information spécifique contenue dans ce document, il convient de citer la source telle que mentionnée dans la bibliographie.

La publication ou la diffusion du présent document est interdite sauf accord écrit du Commissariat général aux réfugiés et aux apatrides.

This COI-product has been written by Cedoca, the Documentation and Research Department of the CGRS, and it provides information for the processing of individual asylum applications. The document does not contain policy guidelines or opinions and does not pass judgment on the merits of the asylum application. It follows the Common EU Guidelines for processing country of origin information (April 2008) and is written in accordance with the statutory legal provisions.

The author has based the text on a wide range of public information selected with care and with a permanent concern for crosschecking sources. Even though the document tries to cover all the relevant aspects of the subject, the text is not necessarily exhaustive. If certain events, people or organisations are not mentioned, this does not mean that they did not exist.

All the sources used are briefly mentioned in a footnote and described in detail in a bibliography at the end of the document. Sources which have been consulted but which were not used are listed as consulted sources. In exceptional cases, sources are not mentioned by name. When specific information from this document is used, the user is asked to quote the source mentioned in the bibliography.

This document can only be published or distributed with the written consent of the Office of the Commissioner General for Refugees and Stateless Persons.

## Table des matières

|  |           |
|--|-----------|
| <b>Principaux sigles utilisés .....</b>                          | <b>3</b>  |
| <b>Introduction .....</b>  | <b>4</b>  |
| <b>1. Contexte.....</b>  | <b>6</b>  |
| 1.1. Données générales .....                                     | 6         |
| 1.2. Vague de violences à Jérusalem en octobre 2015.....         | 7         |
| <b>2. Description de la violence.....</b>                        | <b>9</b>  |
| 2.1. Situation générale.....                                     | 9         |
| 2.2. Acteurs et types de violence.....                           | 11        |
| 2.2.1. Violences émanant des forces de défense israéliennes..... | 11        |
| 2.2.2. Violences émanant de civils palestiniens.....             | 12        |
| 2.2.3. Violences émanant de colons israéliens .....              | 12        |
| 2.3. Victimes de la violence .....                               | 14        |
| 2.3.1. Victimes palestiniennes .....                             | 14        |
| 2.3.2. Blessés palestiniens .....                                | 15        |
| 2.3.3. Victimes et blessés israéliens .....                      | 15        |
| 2.4. Répartition géographique.....                               | 16        |
| <b>3. Conséquences sur la population .....</b>                   | <b>17</b> |
| 3.1. Restrictions à la liberté de mouvement .....                | 17        |
| 3.2. Barrière de séparation .....                                | 20        |
| 3.3. Situation à Hébron .....                                    | 21        |
| 3.4. Démolitions et déplacements.....                            | 22        |
| <b>Résumé .....</b>  | <b>24</b> |
| <b>Bibliographie .....</b>                                       | <b>26</b> |

## Principaux sigles utilisés

|          |   |
|----------|---|
| ACRI     | Association for Civil Rights in Israel  |
| AI       | Amnesty International   |
| AP       | Autorité palestinienne  |
| COGAT    | Coordinateur des activités du gouvernement dans les Territoires                                     |
| CPI      | Cour pénale internationale  |
| HRW      | Human Rights Watch  |
| IDF      | Israel Defense Forces   |
| OCHA-oPt | United Nations Office for the Coordination of Humanitarian Affairs - Occupied Palestinian Territory |
| OHCHR    | Office of the United Nations High Commissioner for Human Rights                                     |
| OLP      | Organisation de libération de la Palestine  |
| ONG      | Organisation non gouvernementale  |
| PCBS     | Palestinian Central Bureau of Statistics  |
| UNRWA    | United Nations Relief and Works Agency for Palestine Refugees in the Near East                      |

## Introduction

La présente recherche a pour objectif de dresser un état des lieux de la situation sécuritaire en Cisjordanie et à Jérusalem-Est entre le 1<sup>er</sup> janvier et le 25 juillet 2018. L'analyse évoque également, à titre de points de repère, les événements importants survenus auparavant. La recherche a été clôturée le 31 juillet 2018.

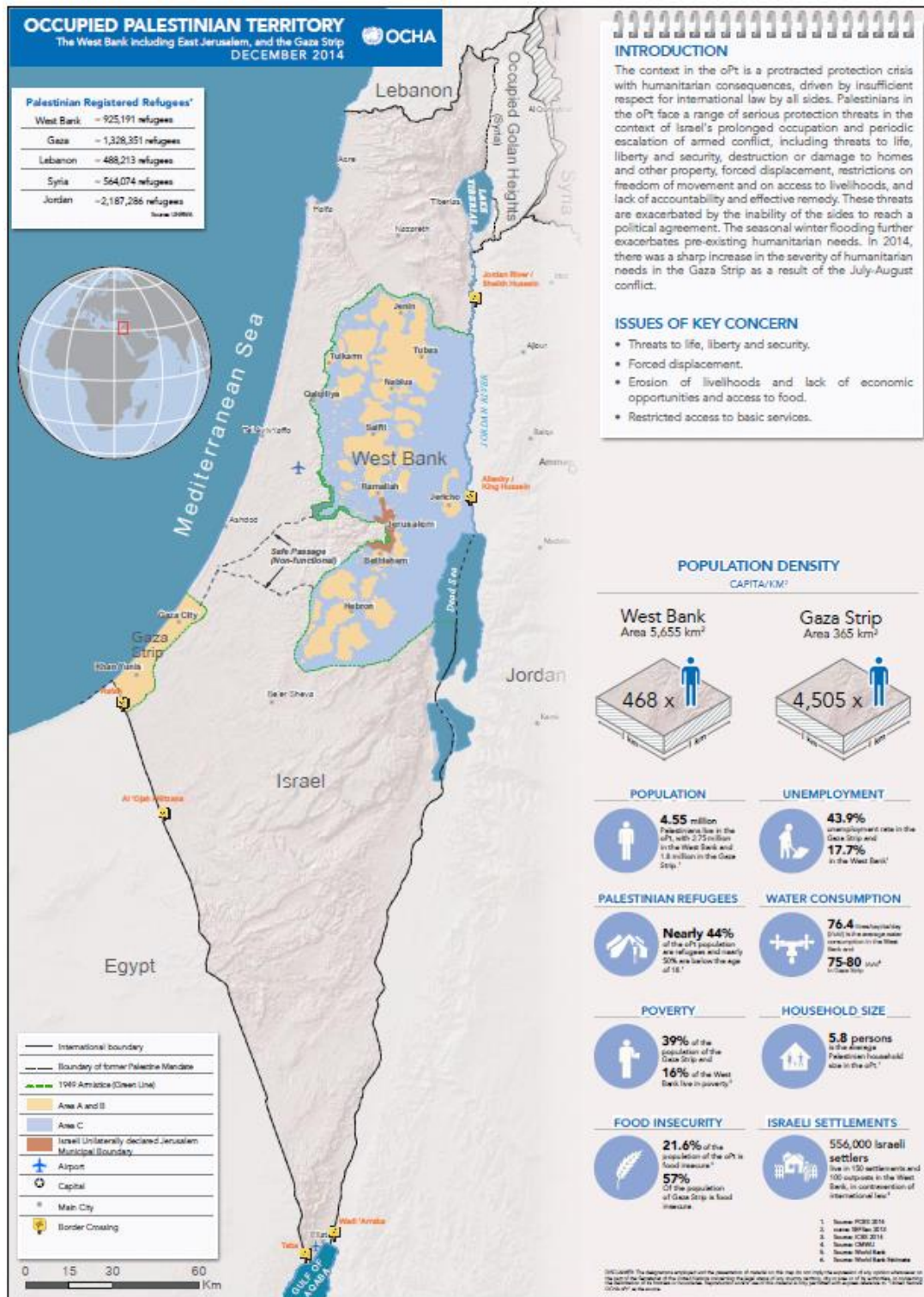
Après un rappel des éléments de contexte nécessaires à une compréhension élémentaire du conflit actuel, le Cedoca fait un état des lieux sommaire de la violence en Cisjordanie (parties impliquées, typologie de la violence, victimes, répartition géographique) durant la période étudiée puis expose brièvement les conséquences du conflit sur la vie quotidienne de la population palestinienne.

Les sources consultées pour élaborer ce document sont pour l'essentiel des articles tirés de la presse locale et internationale (Le Monde, Libération, La Libre Belgique, Ma'an News) ainsi que les rapports réguliers qui sont rédigés par les agences des Nations unies présentes en Cisjordanie, comme le Bureau des Nations unies pour la coordination des affaires humanitaires (United Nations Office for the Coordination of Humanitarian Affairs in the occupied Palestinian territories, OCHA-oPt) et l'Office de secours et de travaux des Nations unies pour les réfugiés de Palestine dans le Proche-Orient (United Nations Relief and Works Agency for Palestine Refugees in the Near East, UNRWA), et par l'organisation non gouvernementale (ONG) israélienne B'Tselem<sup>1</sup>. Le Cedoca a également consulté les rapports de Human Rights Watch (HRW) ainsi que des articles publiés par des sites web d'information sur le Moyen-Orient, tels Al-Monitor et Orient XXI.

Ce document met à jour un rapport publié le 21 août 2017.

---

<sup>1</sup> L'ONG israélienne B'Tselem documente les violations des droits de l'homme dans les Territoires palestiniens occupés, lutte contre le déni qui pèse sur ces violations et vise à créer une culture des droits de l'homme en Israël. Voir B'Tselem, s.d., [url](#)



Territoires palestiniens occupés, décembre 2014<sup>2</sup>

<sup>2</sup> OCHA-oPt, 01/09/2015, p. 2, [url](#)

## 1. Contexte

### 1.1. Données générales

Les Territoires palestiniens représentent 22 % de la surface de la « Palestine historique » : 78 % de cette dernière ont été absorbés par l'État israélien en 1948. D'une superficie de 6.020 km<sup>2</sup>, ces Territoires se composent de deux régions séparées géographiquement, la bande de Gaza et la Cisjordanie (voir carte en page 4). La Cisjordanie est un territoire enclavé situé sur la rive ouest du Jourdain, ayant une superficie de 5.655 km<sup>2</sup>. Selon le Bureau central palestinien des statistiques (Palestinian Central Bureau of Statistics, PCBS), 2.935.368 Palestiniens y résidaient en 2016<sup>3</sup>. A ce nombre s'ajoutaient, d'après des statistiques du ministère de l'Intérieur israélien datées de la fin de l'année 2014, 389.250 colons israéliens en Cisjordanie et 200.000 autres dans des quartiers de colonisation à Jérusalem-Est<sup>4</sup>.

Dans le cadre du processus de paix d'Oslo (1993-1994) qui a abouti à une reconnaissance mutuelle entre l'Organisation de libération de la Palestine (OLP) et le gouvernement israélien, une Autorité nationale palestinienne a été mise en place et investie de pouvoirs civils et sécuritaires limités, sur une portion du territoire palestinien, pour une période transitoire d'en principe cinq ans. L'Accord d'Oslo II, signé à Washington le 28 septembre 1996, a divisé la Cisjordanie en trois zones, en fonction des parties qui l'administrent et du type de contrôle qui est exercé<sup>5</sup>. D'après un article d'Orient XXI daté du 13 septembre 2013, cet accord « morcelle la Cisjordanie en zones selon un système complexe, imposé par les Israéliens »<sup>6</sup>.

Ce système est décrit de la façon suivante par Orient XXI, la Plateforme des ONG françaises pour la Palestine et Garrett Khoury, directeur de recherche au blog The Eastern Project<sup>7</sup> :

- La zone A inclut les sept grandes villes palestiniennes de Cisjordanie, à savoir Jénine, Qalqiliya, Tulkarem, Naplouse, Ramallah, Bethléem et Hébron. L'Autorité palestinienne y exerce des pouvoirs civils, dont la police et l'administration. L'armée israélienne se réserve le droit d'intervenir militairement dans cette zone qui couvre 20 % de la Cisjordanie et comprend 55 % de sa population<sup>8</sup>.
- La zone B, qui comprend la plupart des localités palestiniennes en zone rurale, couvre 28 % du territoire et 41 % de la population palestinienne. L'Autorité palestinienne y exerce un contrôle civil et les autorités israéliennes se réservent le contrôle sécuritaire<sup>9</sup>.
- Le reste du territoire - 62 % de la Cisjordanie - est situé en zone C, sous contrôle exclusif israélien. Les Palestiniens y sont administrés par le Coordinateur des activités du gouvernement dans les Territoires (COGAT), une unité du ministère de la Défense israélien<sup>10</sup>. Cette zone - la seule possédant une continuité territoriale en Cisjordanie selon la Plateforme des ONG françaises pour la Palestine - couvre la plus grande part des terrains fertiles et des ressources de Cisjordanie<sup>11</sup>. Les routes menant aux colonies israéliennes, les zones-tampons, les frontières et presque la totalité de la vallée du Jourdain, de Jérusalem-

<sup>3</sup> PCBS, s.d., [url](#)

<sup>4</sup> L'Orient - Le Jour, 01/01/2015, [url](#)

<sup>5</sup> Institut Medea, s.d., [url](#) ; Orient XXI, 13/09/2013, [url](#)

<sup>6</sup> Orient XXI, 13/09/2013, [url](#)

<sup>7</sup> Orient XXI, 13/09/2013, [url](#) ; Medium (Khoury G.) [blog], 17/06/2015, [url](#) ; Plateforme des ONG françaises pour la Palestine, s.d., [url](#)

<sup>8</sup> Orient XXI, 13/09/2013, [url](#)

<sup>9</sup> Orient XXI, 13/09/2013, [url](#)

<sup>10</sup> COGAT, s.d., [url](#)

<sup>11</sup> Plateforme des ONG françaises pour la Palestine, s.d., [url](#)

Est et du désert y sont situées. D'après Garrett Khoury qui se réfère à des estimations des Nations unies, environ 300.000 Palestiniens et 341.000 Israéliens vivaient en zone C en 2015<sup>12</sup>.

Depuis janvier 2005, la présidence de l'Autorité palestinienne est assurée par Mahmoud Abbas. La vie politique palestinienne est divisée suite à la prise de pouvoir du Hamas dans la bande de Gaza en juin 2007. La bande de Gaza est dirigée par un gouvernement propre au Hamas, tandis que les zones A et B de la Cisjordanie sont gérées par l'Autorité palestinienne<sup>13</sup>.

Ces dernières années, plusieurs démarches de réconciliation entre le Fatah - la plus grande faction au sein de l'OLP, dirigée par Mahmoud Abbas - et le Hamas - un parti nationaliste religieux émanant initialement des Frères musulmans, dirigé par Ismaïl Haniyeh - ont échoué. Un gouvernement de consensus national a prêté serment le 2 juin 2014 mais il a démissionné le 17 juin 2015, Fatah et Hamas n'étant pas parvenus à s'entendre<sup>14</sup>. La crise s'est aggravée après que le Hamas a annoncé le 16 mars 2017 la création d'un Comité administratif pour gérer la bande de Gaza. En représailles, l'Autorité palestinienne a diminué le salaire et mis à la retraite de nombreux fonctionnaires à Gaza et a cessé le paiement de l'électricité fournie par Israël<sup>15</sup>.

Le 12 octobre 2017, un accord de réconciliation a été signé entre le Hamas et l'Autorité palestinienne sous l'égide de l'Égypte. Le Hamas s'est engagé à transférer le contrôle de la bande de Gaza et de ses points de passage en échange de la levée des sanctions financières pesant sur sa population. Malgré de grands espoirs, cette nouvelle tentative d'accord n'a à ce jour pas abouti, l'Autorité palestinienne affirmant ne pas disposer du contrôle sécuritaire total dans la bande de Gaza et le Hamas exigeant la levée des sanctions économiques suite au transfert effectif des passages-frontières et des administrations à l'Autorité palestinienne<sup>16</sup>. Le Hamas a accepté au mois de juillet 2018 une proposition de relance du processus du Caire<sup>17</sup>.

## 1.2. Vague de violences à Jérusalem en octobre 2015

Une vague de violences s'est développée en Cisjordanie à partir de Jérusalem, après des affrontements survenus en septembre 2015 sur l'esplanade des Mosquées. Les 13 et 14 septembre 2015, des Palestiniens masqués se sont retranchés dans la mosquée al-Aqsa pour protester contre les restrictions d'accès imposées aux Palestiniens et les entrées répétées de Juifs sur le site. Des affrontements ont éclaté lorsque des policiers israéliens y ont pénétré pour déloger les protestataires avant l'arrivée de visiteurs juifs. La violence s'est répandue dans la vieille ville, la police chargeant des manifestants palestiniens et arabes israéliens et ces derniers insultant les visiteurs juifs sur l'esplanade<sup>18</sup>.

En réponse à ce que des Palestiniens ont considéré comme une provocation israélienne sur un lieu saint de l'islam, une vague de violences incluant des agressions presque quotidiennes au couteau ou à la voiture-bélier commises par des Palestiniens sur des Israéliens ainsi que des émeutes généralisées a pris corps à Jérusalem-Est, en Cisjordanie et en Israël<sup>19</sup>. Les attaques individuelles ont ciblé des civils israéliens, souvent ultra-orthodoxes, des militaires et des policiers israéliens.

<sup>12</sup> Medium (Khoury G.) [blog], 17/06/2015, [url](#)

<sup>13</sup> BBC News, 10/12/2014, [url](#)

<sup>14</sup> Le Monde, 17/06/2015, [url](#)

<sup>15</sup> Al-Monitor (Melhem A.), 21/07/2017, [url](#) ; Al-Monitor (Abu Amer A.), 22/03/2017, [url](#)

<sup>16</sup> France 24, 12/10/2017, [url](#) ; Orient XXI, 17/10/2017, [url](#)

<sup>17</sup> Mada Masr, 19/07/2018, [url](#) ; Le Monde (Smolar P.), 21/07/2018, [url](#)

<sup>18</sup> Arte, 15/09/2015, [url](#) ; The Guardian (Shuttleworth K.), 13/09/2015, [url](#) ; Libération (Cazaux J.), 15/09/2015, [url](#)

<sup>19</sup> Bloomberg (Wainer D.), 28/09/2016, [url](#)



L'analyste politique David Khalfa indiquait le 9 octobre 2015 dans Le Figaro qu'elles étaient commises par de jeunes Palestiniens non affiliés à des groupes armés, des « loups solitaires »<sup>20</sup>. D'après Middle East Eye, Israël a admis que les auteurs des violences agissaient seuls, sans appartenance claire à une organisation politique ou militaire et sans qu'un ordre leur ait été donné<sup>21</sup>.

Ce phénomène a engendré un climat de terreur au sein de la société israélienne<sup>22</sup>. En réaction aux attaques, des civils israéliens, encouragés à porter une arme par le maire de Jérusalem, ont agressé des Palestiniens<sup>23</sup>. Les actions de ces extrémistes ont été dénoncées par des officiels de l'armée israélienne, qui les considèrent comme une cause d'escalade de la violence<sup>24</sup>. A maintes reprises, des Palestiniens ont été tués par des militaires ou des policiers alors que, selon ces derniers, ils étaient sur le point de commettre un meurtre au moyen d'un objet coupant sur un Israélien. D'après une enquête publiée par Amnesty International (AI) le 27 octobre 2015, les forces israéliennes ont tué, à au moins quatre reprises, de manière illégale et arbitraire, des Palestiniens qui ne présentaient pas une menace imminente réelle<sup>25</sup>. Plusieurs ONG israéliennes ont publié une déclaration commune, le 20 octobre 2015, constatant que dans de trop nombreux cas, les militaires et les policiers ont tiré sur des Palestiniens pour les tuer, un comportement qui aurait selon eux été encouragé par des officiels et les médias israéliens<sup>26</sup>. D'après l'OCHA, entre octobre 2015 et juin 2016, le procureur général israélien a ouvert 24 enquêtes criminelles relatives à la mort ou à des blessures causées à des Palestiniens par les forces de sécurité israéliennes. En août 2016, une seule de ces enquêtes avait abouti à la poursuite d'un militaire<sup>27</sup>.

Selon les chiffres de l'OCHA, entre le 1<sup>er</sup> octobre et le 30 novembre 2015, 102 Palestiniens ont été tués, pour la plupart lors d'attaques ou d'attaques présumées contre des Israéliens (60) et lors de confrontations avec l'armée israélienne (39). C'est en Cisjordanie, dans les gouvernorats de Jérusalem-Est et de Hébron, que 87 des 102 victimes ont été tuées. Durant la même période, 17 Israéliens ont été tués et 169 ont été blessés<sup>28</sup>. A la fin de l'année 2015, les observateurs spéculaient sur la possibilité du déclenchement d'une troisième intifada<sup>29,30</sup>.

D'après le Centre israélien Meir Amit d'information sur les renseignements et le terrorisme, le nombre d'attaques attribuées à la « campagne terroriste », selon les termes utilisés par cette source, a petit à petit diminué, passant de 59 en octobre 2015 à 21 en mars 2016, puis à 4 en août 2016<sup>31</sup>. Une forte diminution a été observée en avril 2016<sup>32</sup>. Le centre fait état, fin septembre 2016, de cinq mois de « calme relatif »<sup>33</sup>. L'OCHA constate également une forte diminution des affrontements et des manifestations durant la première moitié de l'année 2016, accompagnée d'une baisse, plus modérée, des attaques palestiniennes<sup>34</sup>. Ma'an News, dans un bilan établi un an après le déclenchement des événements, observe une baisse considérable du nombre de victimes les six

<sup>20</sup> Le Figaro (de Vulpillières E.), 09/10/2015, [url](#)

<sup>21</sup> Middle East Eye (Rapoport M.), 17/10/2015, [url](#)

<sup>22</sup> Le Figaro (de Vulpillières E.), 09/10/2015, [url](#)

<sup>23</sup> ACRI, 20/10/2015, [url](#) ; The Times of Israel, 08/10/2015, [url](#)

<sup>24</sup> The Guardian (Beaumont P.), 10/10/2015, [url](#)

<sup>25</sup> AI, 27/10/2015, [url](#)

<sup>26</sup> ACRI, 20/10/2015, [url](#)

<sup>27</sup> OCHA-oPt, 10/08/2016, [url](#)

<sup>28</sup> OCHA-oPt, 14/12/2016, [url](#)

<sup>29</sup> Le Monde, 06/10/2016, [url](#) ; Le Courrier international, 05/10/2015, [url](#)

<sup>30</sup> Intifada se traduit par soulèvement en langue arabe. Les Territoires palestiniens ont connu une première intifada à partir du 9 décembre 1987 et une deuxième intifada à partir du 29 septembre 2000.

<sup>31</sup> Centre Meir Amit d'information sur les renseignements et le terrorisme, 30/08/2016, [url](#)

<sup>32</sup> Centre Meir Amit d'information sur les renseignements et le terrorisme, 20/09/2016, [url](#)

<sup>33</sup> Centre Meir Amit d'information sur les renseignements et le terrorisme, 20/09/2016, [url](#)

<sup>34</sup> OCHA-oPt, 10/08/2016, [url](#)



mois précédents, ce bien qu'une série d'assassinats en septembre 2016 ont fait craindre une reprise de la violence<sup>35</sup>.

D'après le chef du Service de sécurité intérieure israélien (*Shin Bet*), interrogé pour Al-Monitor, les forces israéliennes et celles de l'Autorité palestinienne ont coopéré efficacement pour contrer des attaques, les forces palestiniennes intervenant sur base de renseignements israéliens, notamment dans des zones très peuplées difficiles d'accès pour les forces israéliennes. Selon le quotidien israélien Haaretz cité par Al-Monitor, les forces de sécurité palestiniennes ont collaboré avec les forces israéliennes pour arrêter des Palestiniens suspectés de planifier ou d'avoir pris part à des attaques contre des cibles israéliennes. Elles auraient mené à bien 40 % de toutes les arrestations en Cisjordanie<sup>36</sup>.

Les violences issues des tensions survenues à Jérusalem en octobre 2015 se sont « notablement espacées » selon Le Monde, avant de se réactiver au mois de juillet 2017, lorsque les autorités israéliennes ont installé des portiques de sécurité filtrant l'accès à l'esplanade des Mosquées à Jérusalem, suite à l'assassinat de deux policiers druzes le 14 juillet dans la vieille ville. Une vague de protestation chez les fidèles, qui ont refusé de se soumettre aux contrôles et se sont mis à prier dans les rues, a donné lieu à des confrontations avec la police et fait huit morts, dont cinq Palestiniens. Trois Israéliens ont été assassinés au couteau par un Palestinien dans une colonie en Cisjordanie. Après dix jours de crise, le Premier ministre israélien a décidé de retirer les détecteurs de métaux, annonçant qu'ils seraient plus tard remplacés par des caméras intelligentes<sup>37</sup>. Selon le Centre israélien Meir Amit, la situation s'est normalisée à la fin du mois de juillet 2017<sup>38</sup>.

## 2. Description de la violence

### 2.1. Situation générale

Des craintes quant à l'émergence d'une nouvelle vague de protestations palestiniennes ont suivi l'annonce symbolique faite par le président des Etats-Unis, le 6 décembre 2017, du transfert de l'ambassade américaine de Tel Aviv, la seconde ville israélienne, vers Jérusalem. Les prédécesseurs de Donald Trump avaient préféré reporter l'application de cette mesure, décidée en 1995 par le Congrès américain. Le transfert effectif d'une partie des bureaux de l'ambassade a eu lieu le 14 mai 2018. Alors que le Premier ministre israélien s'est réjoui de ce « jour historique », 128 pays sur 193 faisant partie de l'Assemblée générale des Nations unies ont condamné ce transfert mettant à mal les négociations sur le statut final de Jérusalem, ville revendiquée comme capitale tant par les Israéliens que les Palestiniens<sup>39</sup>.

Dans la bande de Gaza, un mouvement de protestation pacifique, mis en place par la société civile mais soutenu par le Hamas, a été organisé pour une durée de six semaines, du 30 mars au 15 mai 2018. Lors de cet événement, baptisé « grande marche du retour », les manifestants ont exigé le droit au retour des réfugiés palestiniens et dénoncé dix ans de blocus israélien sur leur territoire<sup>40</sup>. Des milliers de Palestiniens, y compris des femmes et des enfants, ont convergé vers les frontières du territoire avec Israël et des camps de tentes ont été installés. L'armée israélienne a tiré sur des

<sup>35</sup> Ma'an News, 04/10/2016, [url](#)

<sup>36</sup> Al-Monitor (Abu Amer A.), 13/05/2016, [url](#)

<sup>37</sup> Le Monde, 22/05/2017, [url](#) ; Le Monde, 26/07/2017, [url](#)

<sup>38</sup> Centre Meir Amit d'information sur les renseignements et le terrorisme, 01/08/2017, [url](#)

<sup>39</sup> Le Monde, 08/12/2017, [url](#) ; Libération (Gendron G.), 06/12/2017, [url](#)

<sup>40</sup> L'Obs, 31/03/2018, [url](#)

manifestants, tuant 130 Palestiniens et en blessant par balles 4.000 durant cette période<sup>41</sup>. L'Assemblée générale des Nations unies (120 voix pour, 8 contre et 45 abstentions) a condamné le 13 juin 2018 « l'usage excessif de la force par Israël contre les civils palestiniens » et les tirs de roquettes de la bande de Gaza vers l'État hébreu<sup>42</sup>. Les manifestations se sont poursuivies au-delà de la date planifiée et des cerfs-volants et ballons incendiaires ont été lancés par des Palestiniens vers le territoire israélien, détruisant par le feu plus de 2.000 hectares de terres frontalières<sup>43</sup>. En représailles, le Premier ministre israélien a fermé le terminal commercial de Kerem Shalom, seul point de passage des marchandises dans l'enclave. Il a promis sa réouverture si le calme revenait à la frontière<sup>44</sup>. Du 30 mars au 19 juin 2018, l'OCHA a recensé dans le contexte précité 152 morts palestiniens, 16.499 blessés palestiniens, aucun mort israélien et huit blessés israéliens<sup>45</sup>.

Les tensions et la violence, qui prennent principalement en Cisjordanie la forme de manifestations et d'affrontements, ont augmenté juste après la déclaration américaine du 6 décembre 2017, ce qui explique le grand nombre de blessés palestiniens enregistré par l'OCHA au mois de décembre 2017 (3.620). Ce nombre a diminué au début de l'année 2018, avant d'augmenter à nouveau au mois de mars (1.369), puis de décroître les mois suivants (965 en avril, 706 en mai)<sup>46</sup>.

D'après les sources consultées, malgré la crainte d'un embrasement de la situation sécuritaire en Cisjordanie, cette dernière n'a pas connu jusqu'à présent de mobilisation populaire aussi massive que dans la bande de Gaza. Le 17 mai 2018, Le Monde constate que malgré de nombreux motifs de colère (le transfert de l'ambassade américaine à Tel Aviv, les victimes parmi les manifestants dans la bande de Gaza et les 70 ans de l'exode des Palestiniens en 1948<sup>47</sup>), le 15 mai 2018, jour de la commémoration de la Nakba :

« [...] les Palestiniens de Cisjordanie et de Jérusalem-est sont demeurés silencieux, dans leur écrasante majorité. [...] Les principaux partis palestiniens de Cisjordanie n'ont pas lancé de mobilisation de masse. Aucun mouvement populaire spontané ne les a remplacés au-delà d'expressions de colères éparses. [...] les rues de Ramallah, siège de l'Autorité palestinienne, sont restées calmes »<sup>48</sup>.

Le journal en ligne Al-Monitor, dans un article publié le 8 juin 2018, relève que les protestations contre les opérations de l'armée israéliennes à Gaza ne se sont pas étendues à toute la Cisjordanie et qu'elles prennent la forme, depuis plusieurs années, de manifestations et d'affrontements locaux<sup>49</sup>.

<sup>41</sup> Le Monde (Smolar P.), 21/07/2018, [url](#) ; Le Monde (Smolar P.), 03/04/2018, [url](#)

<sup>42</sup> Le Monde, 14/06/2018, [url](#)

<sup>43</sup> Libération (Gendron G.), 20/06/2018, [url](#)

<sup>44</sup> Libération (Gendron G.), 09/07/2018, [url](#)

<sup>45</sup> OCHA-oPt, 21/07/2018, [url](#)

<sup>46</sup> OCHA-oPt, s.d., [url](#)

<sup>47</sup> Cet exode est aussi connu sous le nom de Nakba, al-nakbah signifiant littéralement désastre, catastrophe ou cataclysme.

<sup>48</sup> Le Monde (Kaval A.), 17/05/2018, [url](#)

<sup>49</sup> Al-Monitor (Eldar S.), 08/06/2018, [url](#)

## 2.2. Acteurs et types de violence

### 2.2.1. Violences émanant des forces de défense israéliennes

En Cisjordanie, selon les sources consultées, des violences émanent de l'armée israélienne (Israel Defense Forces, IDF), des services de sécurité israéliens (Israeli Security Agency ou Shin Bet), de la police civile et de la police des frontières<sup>50</sup>. Ces services agissent sous l'autorité d'un gouvernement qui, mené par Benjamin Netanyahu, est une coalition composée de son parti, le Likoud, du parti centriste Koulani, du parti nationaliste religieux Foyer juif et de deux partis ultra-orthodoxes<sup>51</sup>.

Selon les rapports hebdomadaires de l'OCHA, en 2017 et 2018, les forces de défense israéliennes ont tiré des balles réelles (munitions de combats), des balles de métal recouvertes de caoutchouc et des gaz lacrymogènes lorsqu'elles ont été confrontées à une foule, à un groupe d'hommes ou à des individus considérés comme menaçants. Les incidents sont survenus le plus souvent lors d'opérations de routine (incursions dans les villes ou villages, opérations de recherche et arrestations) dans les camps de réfugiés, à l'égard de manifestants palestiniens, au cours de démolitions et lorsque du personnel de sécurité s'est senti menacé par des individus palestiniens suspectés de vouloir l'agresser<sup>52</sup>.

L'ONG B'Tselem rappelle que les règles d'ouverture du feu de l'armée israélienne restreignent l'usage d'une arme à feu à des cas limités : lorsque la vie d'un individu est mise en danger, seulement lorsqu'aucun autre moyen n'est disponible, avec obligation de tirer dans les jambes, après avoir averti et tiré en l'air et à condition de ne mettre personne d'autre en danger. Selon B'Tselem, ces règles sont violées de manière répétée, parfois sur les ordres d'un plus haut gradé ou avec son consentement. Elles sont interprétées trop largement, incluant des circonstances où la vie du soldat n'est pas menacée et permettant à ce dernier de tirer vers le haut du corps lors de l'arrestation d'un suspect palestinien. Des moyens létaux sont utilisés quand d'autres sont disponibles et des armes non létales sont utilisées d'une manière qui les rend létales<sup>53</sup>.

En réaction à la vague d'agressions commises par des individus palestiniens en 2015 et début 2016, il est arrivé à plusieurs reprises, selon des témoins, que des soldats ou des policiers israéliens tuent des agresseurs alors qu'ils ne présentent pas de danger ou sont désarmés. En novembre 2015, deux adolescentes palestiniennes ont tenté de poignarder un passant à Jérusalem ; des policiers israéliens ont tiré sur elles d'abord lorsqu'elles brandissaient leurs ciseaux, puis lorsqu'elles gisaient au sol. L'une a été tuée, l'autre a été blessée. Une vidéo de ces tirs a été diffusée dans les médias et, avec d'autres faits du même type, a donné lieu à un débat public en Israël sur les règles d'engagement<sup>54</sup>.

D'après B'Tselem, qui se fonde sur des témoignages et des enregistrements vidéos, la police israélienne a également pris des mesures excessives et injustifiées contre les fidèles rassemblés dans les rues de Jérusalem durant les tensions du mois de juillet 2017. L'ONG cite des statistiques de la Croix-Rouge, selon lesquelles environ 120 personnes ont été soignées entre le 14 et le 23 juillet 2017 dans des hôpitaux de Jérusalem pour des blessures variées, telles que l'inhalation de gaz lacrymogènes, des blessures suite à des tirs de balles en caoutchouc et d'autres traumatismes physiques. Au moins deux personnes ont été touchées par des tirs directs, l'une à l'œil par une balle de caoutchouc, l'autre par un éclat de grenade assourdissante. Des violences ont également été commises dans la cour extérieure d'un hôpital de Jérusalem. L'ONG resitue ces faits dans un

<sup>50</sup> USDOS, 11/03/2010, [url](#)

<sup>51</sup> Wikipédia, *Gouvernement Netanyahu IV*, s.d., [url](#)

<sup>52</sup> OCHA-oPt, *Protection of Civilians – Weekly Reports*, 2017-2018, [url](#). Le Cedoca a parcouru tous les rapports publiés en 2017 et 2018.

<sup>53</sup> B'Tselem, 11/11/2017, [url](#)

<sup>54</sup> The Times of Israel (Ari Gross J.), 31/03/2016, [url](#)

contexte plus général, accusant Israël de faire preuve d'un désintérêt abusif envers la vie et la sécurité des résidents palestiniens de Jérusalem-Est :

« [t]he Israel Police treated Palestinian residents as if they were enemy soldiers, rather than as a civilian population for whose wellbeing and security it is responsible. This conduct is part of the way Israel controls East Jerusalem: Israeli authorities view the Palestinian residents as an undesirable presence, people who are worth less, with all this implies, including the use of lethal force. Nothing but comprehensive and substantive change to this regime of control, and to the reality in Jerusalem, will ensure the human rights of all the people living in the city »<sup>55</sup>.

### 2.2.2. Violences émanant de civils palestiniens

Des civils palestiniens ont été acteurs de violence durant la vague d'incidents qui a commencé au dernier semestre de l'année 2015 et a été dénommée « intifada des couteaux » par certains Palestiniens. Ces jeunes Palestiniens, qualifiés de « loups solitaires » par la presse, sans affiliation politique, ont commis des attaques au moyen d'objets coupants, de voitures-béliers ou d'armes à feu, sans préméditation la plupart du temps, contre des civils israéliens et des membres des forces de sécurité<sup>56</sup>.

D'après les statistiques du Centre Meir Amit, le nombre d'attaques (qualifiées d'« attentats » sur le site web du centre) palestiniennes mensuelles en Israël et en Cisjordanie a diminué entre octobre 2015 et août 2017, passant de 59 à 5<sup>57</sup>. Entre juin 2017 et juillet 2018, en moyenne quatre « attaques » palestiniennes ont été commises par mois, le terme « attaque » incluant les fusillades, les attaques à l'arme blanche, les attaques à la voiture bélier et les poses d'engins piégés mais excluant les tirs de pierres et de cocktails Molotov<sup>58</sup>.

Depuis le début de l'année 2018, selon l'OCHA, cinq Israéliens ont été tués lors d'attaques commises par des Palestiniens. Le 18 mars 2018, un Palestinien a tué au couteau un colon israélien. L'auteur des faits a été tué par un policier israélien<sup>59</sup>. En avril 2018, un Palestinien a tenté d'agresser un Israélien au moyen d'un tournevis près d'une station-service proche de la colonie de Maalé Adoumim, à l'est de Jérusalem. L'agresseur a été tué par un passant armé, témoin de la scène<sup>60</sup>. Le 26 juillet 2018, un jeune Palestinien est entré dans une colonie israélienne et a poignardé trois civils israéliens. Une des victimes est décédée des suites de ses blessures. L'assaillant a été abattu<sup>61</sup>.

### 2.2.3. Violences émanant de colons israéliens

D'après B'Tselem, la violence des colons contre les Palestiniens fait partie depuis longtemps du quotidien de la vie sous occupation en Cisjordanie. Leurs actions peuvent être les suivantes : blocages de route, jets de pierres contre des maisons ou des voitures, attaques de villages et de terres agricoles, incendies de champs et de plantations d'oliviers, dégâts aux récoltes et aux biens, agressions physiques, lancers de cocktails Molotov et parfois utilisation d'armes à feu<sup>62</sup>. Selon un rapport publié en août 2013 par l'ONG Kerem Navot, qui étudie les politiques visant à déposséder les

<sup>55</sup> B'Tselem, 24/07/2017, [url](#)

<sup>56</sup> France 24, 06/05/2016, [url](#)

<sup>57</sup> Centre Meir Amit d'information sur les renseignements et le terrorisme, 17/08/2017, [url](#)

<sup>58</sup> Centre Meir Amit d'information sur les renseignements et le terrorisme, 19/07/2018, [url](#)

<sup>59</sup> OCHA-oPt, 29/03/2018, [url](#)

<sup>60</sup> The Times of Israel, 08/04/2018, [url](#)

<sup>61</sup> Le Monde, 27/07/2018, [url](#)

<sup>62</sup> B'Tselem, 11/11/2017, [url](#)

Palestiniens de leurs terres en Cisjordanie, des centaines de parcelles appartenant à des Palestiniens sont cultivées par des colons<sup>63</sup>.

D'après des statistiques de l'OCHA publiées en mai 2018, la violence émanant des colons est en nette augmentation depuis le début de l'année 2017. Durant les quatre premiers mois de 2018, 84 incidents ont été commis par des colons : 27 ont blessé des Palestiniens et 57 ont endommagé leurs biens. Le nombre mensuel moyen d'incidents est le plus haut enregistré depuis la fin 2014. Le lancer de pierres contre des maisons et des véhicules, les agressions physiques et les actes de vandalisme, contre les arbres notamment, sont les principaux types de violence enregistrés en 2018. Un Palestinien a été tué, 40 ont été blessés et près de 900 arbres et plus de 200 véhicules ont été vandalisés. La majeure partie des incidents ont eu lieu dans le gouvernorat de Naplouse (essentiellement dans les six villages palestiniens avoisinant la colonie de Yitzhar et ses avant-postes) ainsi que dans la zone proche de l'avant-poste de Havat Ma'on dans le gouvernorat d'Hébron. Les forces israéliennes ont déclaré avoir accru leur présence dans les « zones de friction », en particulier près de Yitzhar<sup>64</sup>.

B'Tselem déplore le fait que les autorités israéliennes se dérobent à leur devoir de protection des Palestiniens en Cisjordanie, même quand les violences peuvent être anticipées. Selon de nombreux témoignages, il arrive que l'armée israélienne soutienne les colons voire même se joigne à eux pour attaquer des Palestiniens<sup>65</sup>. Le 2 juin 2018, un berger palestinien de 71 ans, de retour après sa journée de travail vers son village situé non loin de Yitzhar, est touché à la tête par un objet contondant lancé par derrière. Il est transporté inconscient à l'hôpital par des villageois alertés par un témoin visuel. Des affrontements éclatent entre une trentaine de colons et une trentaine de villageois palestiniens. Les colons battent en retraite avant de revenir après avoir vu arriver une jeep militaire israélienne. Les soldats, accompagnés des colons, donnent l'assaut au village, tirant en l'air et lançant des grenades et des cartouches de gaz lacrymogènes sur les résidents. Ils tirent des balles en caoutchouc et battent certains villageois à coups de crosse. Trois villageois sont blessés par la violence des soldats<sup>66</sup>.

Comme l'indique B'Tselem :

« Nothing about this incident is exceptional: not the fact that a settler assaulted a 71-year-old man, not the entry of settlers into a Palestinian village with the goal of assaulting the residents, and not the involvement of soldiers in the attack. Such incidents occur routinely, with the full support of senior military officers and government ministers, and no attempt is made to stop or prevent them. This incident is yet another example of how unprotected Palestinians are in the West Bank and how vulnerable they are to violence from soldiers and settlers at any moment. This reality is no coincidence: it is the product of the deliberate policy Israel has been implementing in the Occupied Territories for over 50 years »<sup>67</sup>.

Selon un rapport du ministère de la Justice israélien publié en juin 2017, plusieurs mesures prises par les autorités israéliennes ont contribué à réduire la violence causée par les colons et augmenté le nombre de suspects poursuivis. L'ONG israélienne Yesh Din<sup>68</sup> a de son côté seulement constaté une légère augmentation des poursuites, 11,4 % des enquêtes entre 2014 et 2017 ayant abouti à la poursuite des contrevenants au lieu de 7,5 % entre 2005 et 2013<sup>69</sup>.

<sup>63</sup> Rabbis for Human Rights, 08/2013, [url](#)

<sup>64</sup> OCHA-oPt, 05/06/2018, [url](#)

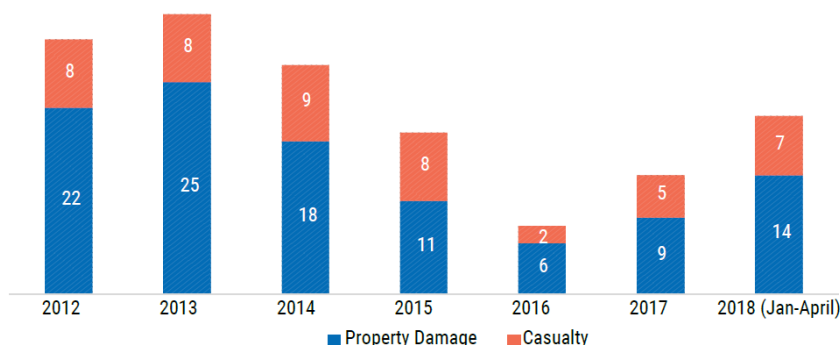
<sup>65</sup> B'Tselem, 11/11/2017, [url](#)

<sup>66</sup> B'Tselem, 27/06/2018, [url](#)

<sup>67</sup> B'Tselem, 27/06/2018, [url](#)

<sup>68</sup> L'ONG israélienne Yesh Din – Volunteers for Human Rights œuvre depuis 2005 en faveur d'une amélioration structurelle à long terme des droits de l'homme en Territoire palestinien occupé. Voir Yesh Din, s.d., [url](#)

<sup>69</sup> OCHA-oPt, 05/06/2018, [url](#)



Moyenne mensuelle des incidents causés par des colons contre des Palestiniens ou contre leurs biens<sup>70</sup>

## 2.3. Victimes de la violence

| Direct Israeli-Palestinian conflict related casualties | 2012        | 2013        | 2014         | 2015        | 2016        | 2017      |           |            |            |            |            |             |            |            |            |           |             | 2018        |            |            |             |             |            |  |
|--|-------------|-------------|--------------|-------------|-------------|-----------|-----------|------------|------------|------------|------------|-------------|------------|------------|------------|-----------|-------------|-------------|------------|------------|-------------|-------------|------------|--|
|  | Total       | Total       | Total        | Total       | Total       | Jan       | Feb       | Mar        | Apr        | May        | June       | July        | Aug        | Sep        | Oct        | Nov       | Dec         | Total       | Jan        | Feb        | Mar         | Apr         | May        |  |
| <b>Palestinian deaths</b>                              |             |             |              |             |             |           |           |            |            |            |            |             |            |            |            |           |             |             |            |            |             |             |            |  |
| Gaza   | 264         | 11          | 2256         | 25          | 10          | 0         | 0         | 1          | 0          | 1          | 2          | 1           | 0          | 0          | 12         | 0         | 11          | 28          | 1          | 4          | 17          | 32          | 79         |  |
| West Bank (by Israeli forces and settlers)             | 8           | 27          | 55           | 136         | 96          | 6         | 1         | 6          | 3          | 5          | 6          | 14          | 1          | 2          | 1          | 1         | 2           | 48          | 5          | 5          | 3           | 2           | 1          |  |
| Israel   | 0           | 1           | 3            | 8           | 3           | 0         | 0         | 0          | 0          | 1          | 0          | 0           | 0          | 0          | 0          | 0         | 0           | 1           | 0          | 0          | 0           | 0           | 0          |  |
| <b>Total</b>   | <b>272</b>  | <b>39</b>   | <b>2314</b>  | <b>169</b>  | <b>109</b>  | <b>6</b>  | <b>1</b>  | <b>7</b>   | <b>3</b>   | <b>7</b>   | <b>8</b>   | <b>15</b>   | <b>1</b>   | <b>2</b>   | <b>13</b>  | <b>1</b>  | <b>13</b>   | <b>77</b>   | <b>6</b>   | <b>9</b>   | <b>20</b>   | <b>34</b>   | <b>80</b>  |  |
| Of whom are civilians <sup>2</sup>                     | 133         | 31          | 1573         | 169         | 109         | 6         | 1         | 7          | 3          | 7          | 8          | 15          | 1          | 2          | 1          | 1         | 11          | 63          | 6          | 8          | 18          | NA          | NA         |  |
| Of whom are female                                     | 24          | 1           | 300          | 12          | 10          | 0         | 0         | 1          | 0          | 2          | 1          | 0           | 0          | 0          | 0          | 0         | 0           | 4           | 0          | 0          | 0           | 0           | 0          |  |
| <b>Palestinian injuries</b>                            |             |             |              |             |             |           |           |            |            |            |            |             |            |            |            |           |             |             |            |            |             |             |            |  |
| Gaza   | 1480        | 83          | 11078        | 1424        | 210         | 11        | 7         | 5          | 0          | 17         | 62         | 43          | 23         | 9          | 34         | 10        | 960         | 1181        | 87         | 165        | 1510        | 4003        | ###        |  |
| West Bank (by Israeli forces and settlers)             | 3166        | 3870        | 6028         | ####        | 3215        | 65        | 90        | 188        | 217        | 633        | 102        | 1735        | 119        | 116        | 86         | 79        | 3620        | 7050        | 455        | 744        | 1369        | 965         | 706        |  |
| Israel   | 14          | 11          | 20           | 5           | 5           | 0         | 1         | 0          | 1          | 1          | 1          | 0           | 1          | 0          | 0          | 1         | 0           | 6           | 0          | 0          | 0           | 0           | 0          |  |
| <b>Total</b>   | <b>4660</b> | <b>3964</b> | <b>17125</b> | <b>####</b> | <b>3430</b> | <b>76</b> | <b>98</b> | <b>193</b> | <b>218</b> | <b>651</b> | <b>165</b> | <b>1778</b> | <b>143</b> | <b>125</b> | <b>120</b> | <b>90</b> | <b>4580</b> | <b>8237</b> | <b>542</b> | <b>909</b> | <b>2879</b> | <b>4968</b> | <b>###</b> |  |
| Of whom are civilians <sup>2</sup>                     | N/A         | 3964        | N/A          | ####        | 3430        | 76        | 95        | 193        | 218        | 651        | 165        | 1778        | 143        | 125        | 108        | 90        | 4580        | 8221        | 542        | 909        | 2879        | 4968        | NA         |  |
| Of whom are female                                     | N/A         | 133         | 2286         | 305         | 92          | 5         | 15        | 7          | 5          | 18         | 2          | 35          | 4          | 9          | 12         | 8         | 47          | 167         | 5          | 18         | 256         | 150         | 3          |  |
| <b>Israeli deaths</b>                                  |             |             |              |             |             |           |           |            |            |            |            |             |            |            |            |           |             |             |            |            |             |             |            |  |
| Israel, Gaza and West Bank                             | 7           | 5           | 87           | 25          | 13          | 4         | 0         | 0          | 1          | 0          | 1          | 5           | 0          | 3          | 1          | 0         | 0           | 15          | 1          | 1          | 3           | 0           | 1          |  |
| Of whom are civilians                                  | 3           | 2           | 17           | 23          | 9           | 0         | 0         | 0          | 0          | 0          | 0          | 3           | 0          | 0          | 1          | 0         | 0           | 4           | 1          | 1          | 1           | 0           | 0          |  |
| Of whom are female                                     | 1           | 0           | 2            | 2           | 5           | 3         | 0         | 0          | 0          | 0          | 1          | 1           | 0          | 0          | 0          | 0         | 0           | 5           | 0          | 0          | 0           | 0           | 0          |  |
| <b>Israeli injuries</b>                                |             |             |              |             |             |           |           |            |            |            |            |             |            |            |            |           |             |             |            |            |             |             |            |  |
| Israel, Gaza and West Bank                             | 345         | 151         | 2629         | 304         | 205         | 22        | 18        | 17         | 17         | 15         | 11         | 22          | 2          | 6          | 6          | 8         | 10          | 156         | 5          | 10         | 5           | 6           | 11         |  |
| Of whom are civilians                                  | 60          | 74          | 952          | 227         | 122         | 5         | 14        | 8          | 13         | 12         | 2          | 8           | 0          | 2          | 4          | 8         | 1           | 76          | 2          | 5          | 1           | 5           | 6          |  |
| Of whom are female                                     | 7           | 10          | 34           | 53          | 26          | 4         | 1         | 2          | 0          | 6          | 3          | 1           | 0          | 1          | 2          | 1         | 1           | 22          | 0          | 1          | 0           | 1           | 1          |  |

Victimes et blessés en lien avec le conflit israélo-palestinien<sup>71</sup>

### 2.3.1. Victimes palestiniennes

Selon le tableau de l'OCHA figurant ci-dessus, seize Palestiniens ont été victimes en Cisjordanie du conflit israélo-palestinien entre le 1<sup>er</sup> janvier et le 31 mai 2018. L'OCHA ne spécifie pas lesquelles de ces victimes étaient des civils<sup>72</sup>. Les chiffres les plus récents de l'organisation (1<sup>er</sup> janvier au 16 juillet 2018) mentionnent dix-sept Palestiniens tués en 2018 en Cisjordanie<sup>73</sup>.

<sup>70</sup> OCHA-oPt, 05/06/2018, [url](#)

<sup>71</sup> OCHA-oPt, s.d., [url](#)

<sup>72</sup> OCHA-oPt, 17/08/2017, [url](#)

<sup>73</sup> OCHA-oPt, 19/07/2018, [url](#)

B'Tselem décompte en Cisjordanie, du 1<sup>er</sup> janvier au 30 avril 2018, treize victimes palestiniennes tuées par des militaires ou des gardiens de sécurité israéliens. La plupart ont été tuées dans le cadre d'opérations d'arrestations ou de confrontations entre l'armée israélienne et de jeunes Palestiniens lançant des pierres ou des cocktails Molotov<sup>74</sup>.

En 2017, d'après l'OCHA, 48 Palestiniens ont été tués par des militaires ou des colons israéliens en Cisjordanie<sup>75</sup>. Une comparaison avec les statistiques des années précédentes montre une diminution du nombre de victimes palestiniennes en 2017 (48) par rapport à 2016 (96) et 2015 (136).

### 2.3.2. Blessés palestiniens

Le tableau de l'OCHA ci-dessus décompte, du 1<sup>er</sup> janvier au 31 mai 2018, 4.239 blessés palestiniens en Cisjordanie. Les chiffres actualisés au 16 juillet 2018 citent 4.892 blessés palestiniens<sup>76</sup>.

En 2017, l'OCHA a recensé 7.050 blessés, un chiffre en augmentation par rapport à 2016 (3.215) et en diminution par rapport à 2015 (14.048)<sup>77</sup>.

En général, des Palestiniens sont blessés en Cisjordanie dans le cadre d'affrontements lors de raids israéliens et de manifestations de protestation. C'est en décembre 2017 (3.620) et en mars 2018 (1.369) que le nombre le plus élevé de blessés a été observé en Cisjordanie. A ces périodes, des violences ont éclaté au cours de manifestations populaires contre la décision de Donald Trump d'installer l'ambassade américaine à Jérusalem, en solidarité avec les manifestants gazaouis dans le cadre de la Grande marche du retour ou pour commémorer le Jour de la Terre palestinien. La plupart des blessures ont été causées par le tir ou l'inhalation de cartouches de gaz lacrymogène ainsi que par le tir de balles en caoutchouc et de balles réelles<sup>78</sup>.

### 2.3.3. Victimes et blessés israéliens

Entre janvier et mai 2018, selon l'OCHA, trois civils israéliens ont été tués par des Palestiniens, sans qu'il soit précisé si c'était en Cisjordanie, dans la bande de Gaza ou en Israël. Durant l'année 2017, quatre civils israéliens ont été tués<sup>79</sup>.

Le nombre de blessés civils israéliens en Territoires palestiniens occupés et en Israël durant les sept premiers mois de 2018 s'élevait, selon le tableau de l'OCHA, à 19 en 2018 et 76 en 2017<sup>80</sup>.

En 2015, dans le cadre de la violence qui s'est répandue à la fin de l'année depuis Jérusalem aux Territoires palestiniens et à Israël, 23 civils israéliens ont été tués en Cisjordanie au cours d'attaques perpétrées par des suspects palestiniens au moyen de couteaux, d'armes à feu, de pierres ou de voitures-béliers. Ce nombre était le plus élevé enregistré depuis 2005 d'après l'OCHA<sup>81</sup>.

<sup>74</sup> B'Tselem, s.d., [url](#)

<sup>75</sup> OCHA-oPt, 03/08/2017, [url](#)

<sup>76</sup> OCHA-oPt, 19/07/2018, [url](#)

<sup>77</sup> OCHA-oPt, s.d., [url](#)

<sup>78</sup> OCHA-oPt, *Protection of Civilians – Weekly Reports, 2017-2018*, [url](#). Le Cedoca a parcouru tous les rapports publiés en 2017 et 2018.

<sup>79</sup> OCHA-oPt, s.d., [url](#)

<sup>80</sup> OCHA-oPt, s.d., [url](#)

<sup>81</sup> OCHA-oPt, 06/2016, [url](#) ; OCHA-oPt, s.d., [url](#)



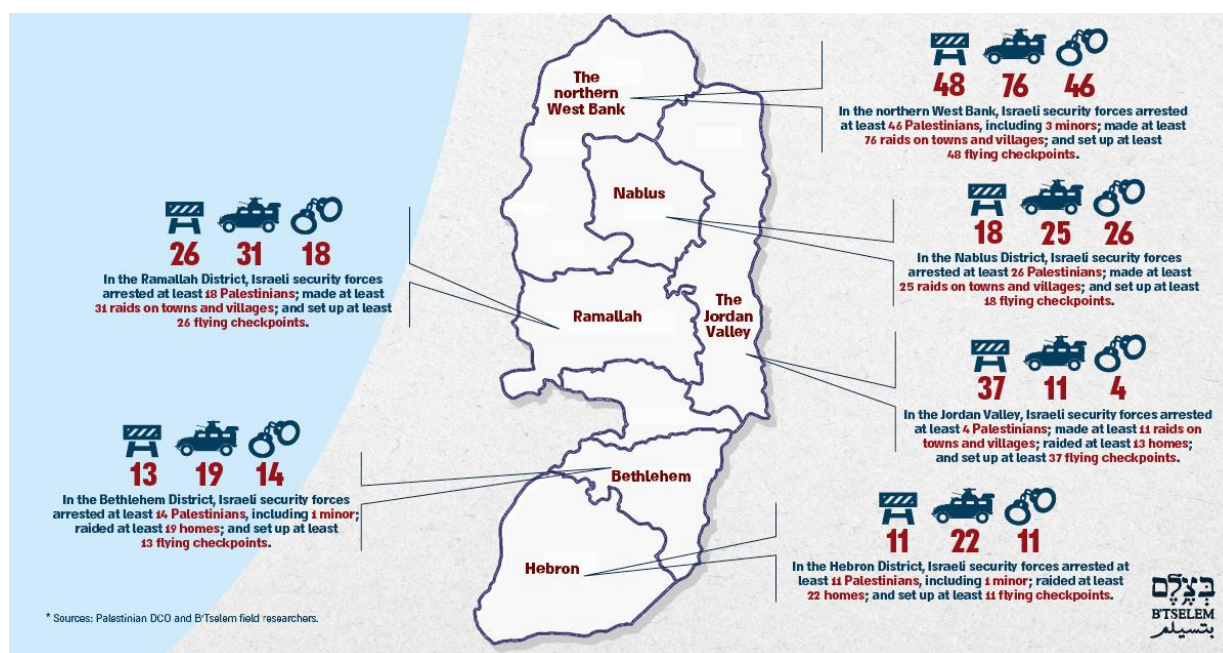
## 2.4. Répartition géographique

La lecture des rapports bihebdomadaires publiés par l'OCHA montre qu'en 2018, des opérations de recherche et d'arrestation ont eu lieu en de nombreux endroits en Cisjordanie et à Jérusalem-Est, souvent dans les camps de réfugiés. Les gouvernorats de Jérusalem, Hébron, Ramallah, Bethléem, Jénine et Naplouse sont régulièrement cités<sup>82</sup>.

Des manifestations ayant entraîné des violences se sont déroulées dans les gouvernorats de Ramallah et Al Bireh, de Qalqiliya, Bethléem, Naplouse, Ramallah, Hébron et Jérusalem<sup>83</sup>.

Les violences lors des manifestations contre la décision de reconnaissance par les Etats-Unis de Jérusalem comme capitale, fin 2017 et début 2018, se sont concentrées aux checkpoints de Huwwara (Naplouse), Beit El (Ramallah), Qalandiya (Jérusalem) et Gilo (Bethléem), dans la zone H2 de la ville d'Hébron, à l'entrée de la ville de Jéricho et à certaines entrées de la vieille ville de Jérusalem<sup>84</sup>.

La carte suivante donne un aperçu, selon B'Tselem, des opérations israéliennes « de routine » (arrestations, raids, contrôles de sécurité mobiles) en Cisjordanie durant deux semaines, du 23 juin au 6 juillet 2018 :



Interventions des forces israéliennes en Cisjordanie du 23 juin au 6 juillet 2018<sup>85</sup>

<sup>82</sup> OCHA-oPt, *Protection of Civilians – Weekly Reports*, 2017-2018, [url](#). Le Cedoca a parcouru tous les rapports publiés en 2017 et 2018.

<sup>83</sup> OCHA-oPt, s.d., [url](#)

<sup>84</sup> OCHA-oPt, 08/02/2018, [url](#)

<sup>85</sup> B'Tselem, 11/07/2018, [url](#)

### 3. Conséquences sur la population

#### 3.1. Restrictions à la liberté de mouvement

Les restrictions de mouvement imposées aux Palestiniens en Cisjordanie font l'objet de nombreux rapports émanant d'agences des Nations unies et d'ONG internationales, palestiniennes et israéliennes. Les rapports consultés mettent en évidence les discriminations que subissent les Palestiniens de Cisjordanie dans leur vie quotidienne par le biais du système mis en place par les autorités israéliennes, entravant leur liberté de mouvement<sup>86</sup>.

L'OCHA rappelle dans un rapport publié le 12 septembre 2012 que les autorités israéliennes ont élaboré ce système dans le contexte de la deuxième intifada (septembre 2000). Au procédé préexistant, qui restreignait déjà l'accès des Palestiniens à de larges zones comme Jérusalem-Est, aux « zones militaires fermées » et aux terres allouées aux colons, est venu s'ajouter un système coordonné imposant aux Palestiniens des obstacles physiques sur les routes (checkpoints, barrages routiers, barrière de séparation, etc.) et des restrictions administratives (réseau routier pour les colons interdit d'accès aux Palestiniens, régime de permis, restrictions d'accès selon l'âge, etc.)<sup>87</sup>. Par la mise en œuvre de ce système, Israël a divisé la Cisjordanie en six régions géographiques : le nord (Jénine, Tulkarem, Tubas et Naplouse), le centre (Salfit, Ramallah, Jéricho), le sud (Hébron et Bethléem), la vallée du Jourdain et le nord de la Mer morte (bande est de la Cisjordanie, sauf Jéricho et les camps de réfugiés), les enclaves créées par le mur de séparation et Jérusalem-Est<sup>88</sup>. La division géographique de la Cisjordanie, selon B'Tselem, affecte à long terme la vie économique, sociale et politique de la société palestinienne dans son ensemble et empêche les Palestiniens de faire usage de leur droit à l'autodétermination<sup>89</sup>.

A court terme, d'après HRW dans un rapport publié en 2009, ces restrictions affectent considérablement la vie quotidienne des Palestiniens dans toutes ses composantes : les relations sociales et familiales, l'accès à un emploi, à une école ou à des soins de santé<sup>90</sup>. Des choses simples, comme travailler dans une ville voisine, cultiver ses terres, commercialiser des produits agricoles, suivre un traitement médical, visiter des proches, nécessitent l'obtention de permis. Selon HRW, les autorités israéliennes ne les accordent que très exceptionnellement ; elles peuvent refuser sans raison particulière et sans qu'existe un recours sérieux en appel<sup>91</sup>. L'ancien rapporteur spécial des Nations unies sur la situation des droits de l'homme John Dugard comparait en 2008 ce système de restrictions - destiné selon lui à faciliter la circulation des colons en Cisjordanie et à imposer aux Palestiniens la puissance de l'occupant - avec les « lois sur les laissez-passer » de l'Afrique du Sud du temps de l'apartheid<sup>92</sup>.

Selon B'Tselem, les Palestiniens de Cisjordanie ont très difficilement accès aux zones sur lesquelles Israël veut conserver un contrôle (Jérusalem-Est, la vallée du Jourdain, les enclaves ouest de la barrière de séparation et les colonies au centre d'Hébron). Une partie du réseau routier (routes principales et autoroutes) n'est accessible qu'aux colons, les Palestiniens étant contraints d'utiliser

<sup>86</sup> HRW, 19/12/2010, [url](#) ; OCHA-oPt, 06/06/2013, [url](#) ; OHCHR (Dugard J.), 21/01/2008, [url](#) ; HRW, 29/01/2015, [url](#)

<sup>87</sup> OCHA-oPt, 12/09/2012, p. 2, [url](#)

<sup>88</sup> B'Tselem, 08/2007, p. 32, [url](#) ; B'Tselem, 11/11/2017, [url](#)

<sup>89</sup> B'Tselem, 08/2007, p. 103, [url](#)

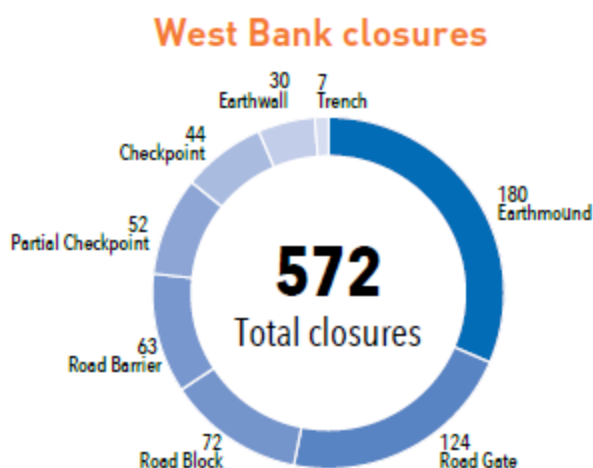
<sup>90</sup> HRW, 14/01/2009, [url](#)

<sup>91</sup> HRW, 14/01/2009, [url](#)

<sup>92</sup> OHCHR (Dugard J.), 21/01/2008, [url](#)

des routes secondaires plus longues. Il leur est interdit de se rendre dans la bande de Gaza<sup>93</sup>. D'après B'Tselem, « [t]hese restrictions reflect Israel's approach over the years that freedom of movement is not a right, but a privilege that Israel may grant or deny as it sees fit »<sup>94</sup>.

En décembre 2016, l'OCHA décomptait 572 obstacles à la libre circulation des Palestiniens en Cisjordanie et signalait une tendance au remplacement des checkpoints permanents par des obstacles flexibles. Des checkpoints partiellement gardés ont été équipés de personnel. A la fin de l'année 2016, 110 obstacles étaient déployés dans la zone H2 d'Hébron, contrôlée par Israël<sup>95</sup>. Le Cedoca n'a pas trouvé de statistiques plus récentes sur ce point.



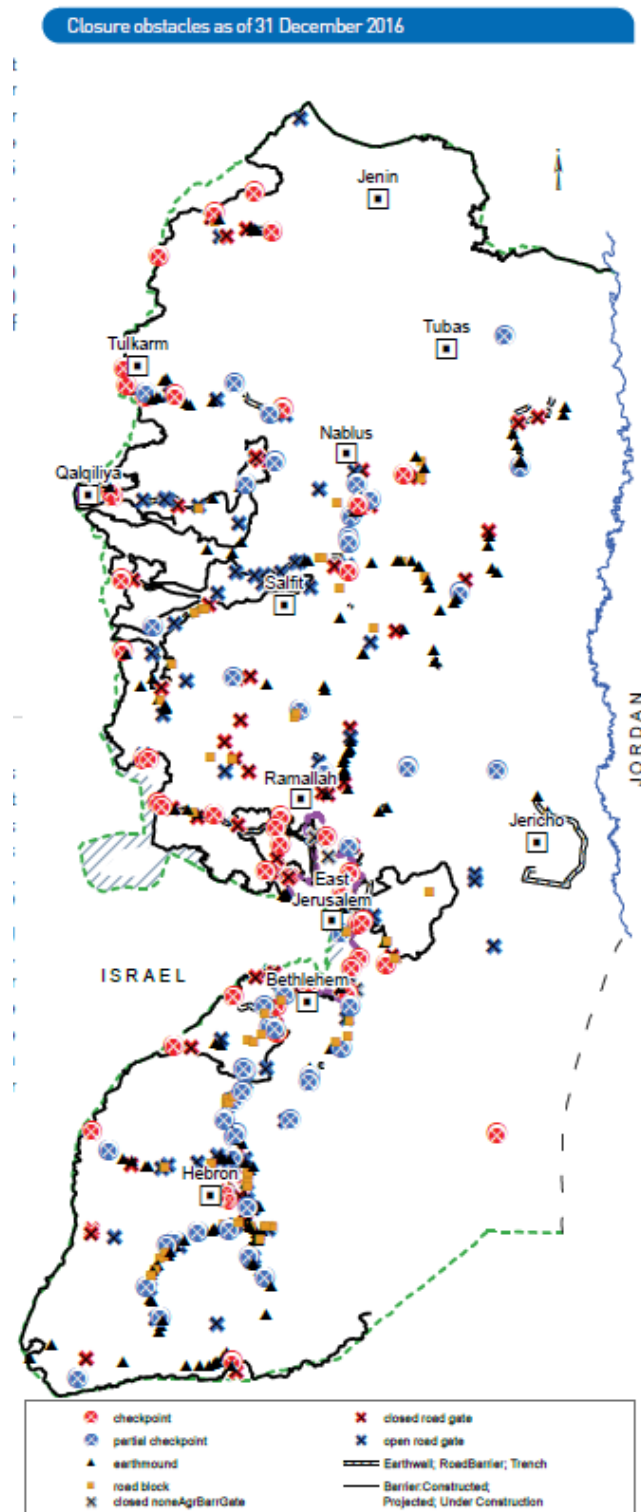
Barrages en Cisjordanie<sup>96</sup>

<sup>93</sup> B'Tselem, 11/11/2017, [url](#)

<sup>94</sup> B'Tselem, 11/11/2017, [url](#)

<sup>95</sup> OCHA-oPt, 31/05/2017, p. 8, [url](#)

<sup>96</sup> OCHA-oPt, 31/05/2017, p. 8, [url](#)



Barrages en Cisjordanie au 31 décembre 2016<sup>97</sup>

<sup>97</sup> OCHA-oPt, 31/05/2017, p. 8, [url](#)

### 3.2. Barrière de séparation

La barrière de séparation fait partie du système de restrictions de mouvement mis en place en Cisjordanie par les autorités israéliennes. En 2002, suite à une série d'attentats-suicides commis en Israël par des militants palestiniens, le gouvernement israélien a approuvé la construction d'un mur de séparation dont l'objectif déclaré est d'empêcher toute intrusion de terroristes palestiniens sur le territoire israélien. Le mur, dont la construction n'est pas terminée, devrait être à terme long de 712 kilomètres, soit deux fois la longueur de la « Ligne verte », la ligne d'armistice de 1949<sup>98</sup>.

Selon des informations diffusées par le ministère de la Défense israélien, la barrière est composée sur 95 % de sa longueur d'un système multicouches de 50 mètres de large, comprenant une clôture de fils de fers barbelés, un fossé, un grillage central muni de détecteurs électroniques, des fils barbelés du côté israélien, une route de patrouille de part et d'autre du grillage central et un chemin de sable pour détecter les intrusions<sup>99</sup>.

D'après des organisations internationales et des ONG, à de multiples endroits, le mur empiète largement sur le territoire cisjordanien, pour inclure la majeure partie des colonies israéliennes et de nombreux points d'eau. HRW précise dans son rapport sur l'année 2015 que quelque 85 % de ce mur sont construits en Cisjordanie et non le long de la Ligne verte<sup>100</sup>, isolant *de facto* 11.000 Palestiniens de leur gagne-pain et des services communautaires situés en Cisjordanie<sup>101</sup>. Depuis que la Cour pénale internationale (CPI) a déclaré cette construction contraire au droit international, 413 kilomètres ont été construits<sup>102</sup>.

D'après l'OCHA, en 2013, 62 % du mur étaient construits, 10 % étaient en construction et 28 % étaient planifiés mais pas encore construits<sup>103</sup>. Ce rapport détaille les graves conséquences humanitaires pour les 11.000 Palestiniens qui vivent en « zone de jointure » ou « zone d'accès réglementé », à savoir la zone située entre le mur et la Ligne verte. Les Palestiniens concernés doivent disposer de permis de « coordination préalable » pour continuer à vivre dans leur maison tout en maintenant leurs relations familiales et sociales avec la Cisjordanie. Accéder à cette zone depuis l'extérieur, pour travailler sur ses cultures, nécessite également un permis. D'après l'OCHA, seulement 10 % des personnes qui cultivaient la terre dans la zone d'accès réglementé avant la construction du mur ont reçu l'autorisation de s'y rendre : le désastre économique qui en résulte est énorme selon la même source. Ceux qui possèdent des permis souffrent des horaires limités d'ouverture des points de passage : beaucoup ont cessé de cultiver ou sont passés à des cultures de moindre rendement<sup>104</sup>.

A Jérusalem-Est, le mur mesure 142 kilomètres dont seulement 4 respectent le tracé de la Ligne verte. Dans certaines zones, la barrière a placé environ 55.000 Palestiniens vivant à Jérusalem du côté « Cisjordanie » du mur, réduisant significativement le nombre de résidents palestiniens dans la ville. Désormais, ces derniers doivent passer par des checkpoints pour entrer dans Jérusalem, ce qui rend aléatoire leur accès aux services de base. Inversement, certaines communautés de Cisjordanie (environ 2.500 personnes affectées) se retrouvent du côté « Jérusalem », ce qui a un impact sur leur statut de résident, leur accès à l'éducation et à la santé. Enfin, certaines communautés rurales

<sup>98</sup> B'Tselem, 11/11/2017, [url](#)

<sup>99</sup> Israel's Security Fence, 17/11/2003, [url](#)

<sup>100</sup> La Ligne verte est la ligne de démarcation entre les forces israéliennes et les forces arabes telle que tracée dans le cadre des quatre accords d'armistice conclus en 1949 entre Israël et les États voisins (Syrie, Liban, Transjordanie et Égypte) à la fin de la guerre israélo-arabe de 1948. Son appellation de « ligne verte » provient de la couleur utilisée pour la tracer sur les cartes annexées aux accords précités. Voir Wikipédia, *Ligne verte (Israël)*, s.d., [url](#)

<sup>101</sup> HRW, *World Report 2016 - Israel/Palestine. Events of 2015*, s.d., [url](#)

<sup>102</sup> B'Tselem, 11/11/2017, [url](#) ; OCHA-oPt, 09/07/2013, [url](#)

<sup>103</sup> OCHA-oPt, 07/04/2014, [url](#)

<sup>104</sup> OCHA-oPt, 09/07/2013, [url](#)

ont été coupées de l'accès à leurs terres dans l'arrière-pays de Jérusalem. D'après l'OCHA, la vie quotidienne des Palestiniens de Jérusalem-Est est gravement affectée par le mur, plus encore depuis les événements du début de l'année 2010 qui ont accru les restrictions d'accès entre Jérusalem-Est et le reste de la Cisjordanie<sup>105</sup>. Selon le rapport de HRW précité, en 2015 les autorités israéliennes ont poursuivi la construction du mur autour de Jérusalem-Est<sup>106</sup>.

### 3.3. Situation à Hébron

A 30 kilomètres au sud de Jérusalem, Hébron (« Al Khalil » en arabe) est, d'après la géographe française Chloé Yvroux, « la ville la plus peuplée de Cisjordanie » et le « cœur économique » du sud du Territoire. La géographe décrit la ville comme « un centre commercial, artisanal et industriel de premier rang »<sup>107</sup>. Mais Hébron est d'abord une ville sainte pour les adeptes des trois religions du Livre. Selon la tradition, la Mosquée d'Abraham, aussi appelée Tombeau des Patriarches, située dans la vieille ville, abriterait les tombes d'Abraham, de Sarah, d'Isaac et de Jacob. Le bâtiment est considéré comme le berceau du judaïsme par les Juifs et il abrite les tombeaux d'importants prophètes pour les musulmans. Al Khalil est la deuxième ville sainte en Palestine pour les musulmans, après Al Qods (Jérusalem)<sup>108</sup>.

En raison de ce statut particulier et des événements qui s'y sont déroulés le 25 février 1994 - un colon américain a assassiné 29 musulmans et blessé 150 autres dans l'enceinte du caveau des Patriarches, avant d'être battu à mort par les rescapés -, la ville d'Hébron n'a pas été transférée à l'Autorité palestinienne suite aux accords d'Oslo<sup>109</sup>. En janvier 1997, la ville a été officiellement divisée en deux zones, « H1 » et « H2 », lors de la signature du Protocole d'accord sur le redéploiement dans la ville d'Hébron et sur le transfert de certains pouvoirs à l'Autorité palestinienne<sup>110</sup>. Cette dernière a été chargée d'administrer la zone « H1 », abritant 100.000 habitants à l'ouest d'Hébron. Israël a conservé le contrôle de la zone est et de la vieille ville, « H2 », où résident 30.000 Palestiniens et 700 colons, sous la protection de 2.000 soldats<sup>111</sup>.

Dès le début de la deuxième intifada, les autorités israéliennes ont imposé des restrictions d'accès et de mouvement drastiques aux Palestiniens de la zone H2, justifiant ces mesures par la nécessité de protéger les colons<sup>112</sup>. Selon l'OCHA, le harcèlement systématique de la part de colons et les difficultés d'accès aux services de base (écoles, urgences, eau, installations sanitaires) ont entraîné le déplacement de milliers de Palestiniens et la détérioration des conditions de vie de ceux qui sont restés<sup>113</sup>. D'après Chloé Yvroux, 90 % des habitants de la vieille ville l'ont désertée. Les activités commerciales se sont étendues dans la zone H1, tandis que la zone H2 « s'apparente par endroits à une ville fantôme »<sup>114</sup>.

D'après le Comité de réhabilitation d'Hébron, en 2013, 512 commerces palestiniens ont été fermés sur ordre militaire israélien et au moins 1.100 autres ont fermé en raison des restrictions d'accès subies par les clients et les fournisseurs. Plus de 40 % des maisons de la zone H2 ont été abandonnées<sup>115</sup>. Comme le relate le journaliste Jean-Michel Hauteville pour Rue89 le 16 juin 2013, « [l]es Hébronniens préfèrent vivre et travailler dans le secteur H1 de la ville, celui qui est encore

<sup>105</sup> OCHA-oPt, 11/07/2011, [url](#)

<sup>106</sup> HRW, *World Report 2016 – Israel/Palestine. Events of 2015*, s.d., [url](#)

<sup>107</sup> Cairn.info (Yvroux C.), s.d., [url](#)

<sup>108</sup> Cairn.info (Yvroux C.), s.d., [url](#) ; L'Obs avec Rue89 (Hauteville J.-M.), 16/06/2013, [url](#)

<sup>109</sup> OCHA-oPt, 12/09/2012, p. 19, [url](#)

<sup>110</sup> Le Monde diplomatique, s.d., [url](#) ; Cairn.info (Yvroux C.), s.d., [url](#)

<sup>111</sup> Cairn.info (Yvroux C.), s.d., [url](#)

<sup>112</sup> OCHA-oPt, 29/11/2013, [url](#) ; Cairn.info (Yvroux C.), s.d., [url](#)

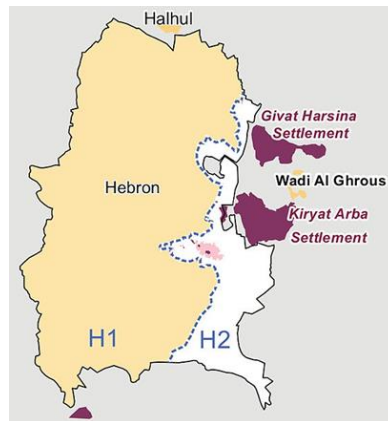
<sup>113</sup> OCHA-oPt, 29/11/2013, [url](#)

<sup>114</sup> Cairn.info (Yvroux C.), s.d., [url](#)

<sup>115</sup> OCHA-oPt, 29/11/2013, [url](#)



entièrement sous contrôle effectif palestinien, loin des [...] colons, des militaires et des routes barrées du secteur H2 »<sup>116</sup>. Un rapport publié en août 2016 par l'ONG Badil détaille les procédés qualifiés d'illégaux et de discriminatoires utilisés par les autorités israéliennes pour amener les résidents palestiniens à quitter la zone H2<sup>117</sup>.



Hébron (zones H1 et H2)<sup>118</sup>

D'après l'OCHA, les attaques des colons envers des Palestiniens sont fréquentes à Hébron. L'organisation reproche aux autorités israéliennes « de graves lacunes dans l'application de la règle de droit à l'encontre des colons israéliens impliqués dans la violence et l'intimidation contre des Palestiniens » et signale que la grande majorité des plaintes contre les attaques des colons ces dernières années ont été classées sans suite par la police israélienne<sup>119</sup>.

Depuis octobre 2015, les restrictions de mouvement imposées à la population palestinienne à Hébron ont été renforcées suite à l'augmentation des attaques palestiniennes, souvent commises au couteau, contre les forces israéliennes et les colons dans la ville. Le quartier Tel Rumeida et la rue Al Shuhada, où vivent environ 2.000 Palestiniens, ont été déclarés « zone militaire fermée ». Les résidents peuvent accéder à leur quartier via deux checkpoints, à condition d'avoir été enregistrés par l'armée et d'avoir reçu un numéro écrit à la main sur la couverture de leur carte d'identité. Le système de numérotation et la transformation d'un des checkpoints en une quasi-forteresse ont un impact sévère sur les conditions de vie des résidents palestiniens selon l'OCHA, parce qu'ils isolent les résidents et séparent des familles<sup>120</sup>.

### 3.4. Démolitions et déplacements

En 2018, comme durant les années précédentes, des Palestiniens en Cisjordanie ont été forcés à se déplacer par les autorités israéliennes pour les motifs suivants : régime restrictif et discriminatoire de planification de constructions, destruction d'habitations ou de structures pour absence de permis de bâtir ou dans le but de punir un résident, conduite d'exercices militaires près de zones résidentielles, évictions forcées, plans de transfert, restrictions d'accès aux services et moyens de subsistance<sup>121</sup>.

<sup>116</sup> L'Obs avec Rue89 (Hauteville J.-M.), 16/06/2013, [url](#)

<sup>117</sup> BADIL, 08/2016, [url](#)

<sup>118</sup> Wikipedia, *Protocol Concerning the Redeployment in Hebron*, s.d., [url](#)

<sup>119</sup> OCHA-oPt, 29/11/2013, [url](#)

<sup>120</sup> OCHA-oPt, 13/04/2017, [url](#)

<sup>121</sup> OCHA-oPt, 06/2016, p. 13, [url](#) ; OCHA-oPt, 06/09/2016, pp. 9-11, [url](#) ; OCHA-oPt, 31/05/2017, p. 6, [url](#)



La majeure partie des démolitions sont dues à l'absence de délivrance par les autorités israéliennes compétentes de permis de bâtir autorisant les Palestiniens à construire une nouvelle habitation ou à rénover leur résidence dans certaines zones (Jérusalem-Est et zone C). Ainsi que l'OCHA l'indique, « due to the current discriminatory and unlawful planning process it is almost impossible for Palestinians to obtain building permits in the vast majority of in area C and East Jerusalem »<sup>122</sup>. HRW explique dans son *World Report 2018* que l'obtention de permis de construire pour les Palestiniens est très difficile, voire impossible à Jérusalem-Est ou dans la zone C<sup>123</sup>. Par ailleurs, les autorités israéliennes ont mis en place en 2018 une nouvelle législation qui limitera significativement la possibilité pour des individus ou des organisations de défense des droits de l'homme de lutter contre la démolition ou la confiscation de propriétés palestiniennes en zone C et à Jérusalem-Est<sup>124</sup>.

Egalement, depuis mi-2014 et plus encore depuis la vague d'attaques au couteau commises par des Palestiniens fin 2015, les démolitions visant à punir l'auteur suspecté d'une attaque et sa famille ont repris<sup>125</sup>. Le 16 août 2017, l'armée israélienne a annoncé avoir détruit la maison d'un Palestinien ayant tué trois Israéliens dans une colonie en Cisjordanie<sup>126</sup>. L'UNRWA et l'OCHA ont de manière répétée condamné ces pratiques qui constituent une forme de châtement collectif<sup>127</sup>.

Le transfert forcé de Bédouins et de communautés pastorales résidant en zone C (une population estimée à 30.000 personnes), programmé par les autorités israéliennes, est particulièrement critiqué par les agences des Nations unies et les organisations de défense des droits de l'homme. Selon l'OCHA, environ 7.000 Palestiniens résidant dans 46 petites communautés bédouines dans le nord de la Cisjordanie, déjà déplacés en 1948 depuis le sud d'Israël, sont menacés de transfert forcé vers trois « nouvelles villes », dans le cadre d'un plan de réinstallation israélien. Ce transfert - dans des zones où les pâturages font défaut ainsi que dans une zone où la proximité d'une décharge est une source d'inquiétude pour la santé des futurs résidents - signifierait la perte de leurs sources de revenus et la fin du mode de vie traditionnel d'une population à 90 % constituée d'éleveurs<sup>128</sup>. Les 190 résidents de Khan Al-Ahmar craignent la démolition de leur village ainsi que leur expulsion, suite à un arrêt de la Cour suprême du 24 mai 2018 qui a autorisé la démolition des « structures illégales » où ils résident. L'ordre de démolition a été suspendu provisoirement, le temps pour la Cour d'examiner deux derniers recours ; les ONG de défense des droits de l'homme craignent que la démolition de Khan Al-Ahmar ne constitue un précédent qui facilite la démolition d'autres villages moins médiatisés<sup>129</sup>. 1.200 Bédouins vivant au sud d'Hébron risquent également un déplacement après que les autorités israéliennes aient proclamé leur région « zone de tir » et planifié l'installation de colonies dans cet espace<sup>130</sup>.

D'après l'OCHA, 423 démolitions (270 en zone C et 142 à Jérusalem-Est) ont été enregistrées en 2017. Durant les six premiers mois de l'année 2018, 234 structures palestiniennes (129 en zone C et 96 à Jérusalem-Est) ont été démolies. Ces chiffres sont en diminution par rapport aux statistiques de 2016, année durant laquelle le plus grand nombre de démolitions (1.094) depuis 2009 avait été observé. Le nombre de déplacés s'élevait à 664 en 2017 et à 238 pour la première moitié de l'année 2018<sup>131</sup>.

<sup>122</sup> OCHA-oPt, 06/2016, p. 9, [url](#)

<sup>123</sup> HRW, *World Report 2018 - Israel and Palestine. Events of 2017*, s.d., [url](#)

<sup>124</sup> OCHA-oPt, 10/07/2018, [url](#)

<sup>125</sup> Ma'an News, 26/09/2016, [url](#)

<sup>126</sup> Middle East Eye, 16/08/2017, [url](#)

<sup>127</sup> UNRWA, 05/07/2016, [url](#) ; OCHA-oPt, 08/12/2015, [url](#)

<sup>128</sup> OCHA-oPt, 23/09/2014, [url](#) ; OCHA-oPt, 06/2016, p. 9, [url](#)

<sup>129</sup> Le Monde, 30/07/2018, [url](#)

<sup>130</sup> OCHA-oPt, 06/2016, p. 9, [url](#)

<sup>131</sup> OCHA-oPt, s.d., [url](#) ; OCHA-oPt, 19/07/2018, [url](#)

## Résumé

Les violences issues des tensions survenues à Jérusalem en octobre 2015 se sont « notablement espacées » selon Le Monde, avant de se réactiver au mois de juillet 2017, lorsque les autorités israéliennes ont installé des portiques de sécurité filtrant l'accès à l'esplanade des Mosquées à Jérusalem, suite à l'assassinat de deux policiers druzes le 14 juillet dans la vieille ville. Après dix jours de crise, le Premier ministre israélien a décidé de retirer les détecteurs de métaux. Selon le Centre israélien Meir Amit, la situation s'est normalisée à la fin du mois de juillet 2017.

Des craintes quant à l'émergence d'une nouvelle vague de protestations ont suivi l'annonce symbolique par le président des Etats-Unis, le 6 décembre 2017, du transfert de l'ambassade américaine de Tel Aviv à Jérusalem. Le déménagement effectif d'une partie des bureaux a eu lieu le 14 mai 2018. Des manifestations ont eu lieu tant à Gaza qu'en Cisjordanie. Dans la bande de Gaza, un mouvement de protestation pacifique, mis en place par la société civile mais soutenu par le Hamas, a été organisé pour une durée de six semaines, du 30 mars au 15 mai 2018. Les manifestants exigeaient le « droit au retour » des réfugiés et dénonçaient dix ans de blocus israélien sur leur territoire. L'armée israélienne a tiré à balles réelles sur des manifestants, tuant 130 Palestiniens et en blessant 4.000 durant la période précitée.

Malgré la crainte d'un embrasement de la situation sécuritaire en Cisjordanie, cette dernière n'a pas connu jusqu'à présent de mobilisation populaire aussi massive que dans la bande de Gaza. La tension et la violence en Cisjordanie, principalement sous forme de manifestations et d'affrontements, ont augmenté juste après la déclaration américaine le 6 décembre 2017, ce qui explique le grand nombre de blessés palestiniens enregistré par l'OCHA au mois de décembre 2017, mais se sont apaisés ensuite, laissant la place aux manifestations et affrontement locaux qui préexistaient.

D'après l'OCHA, entre le 1er janvier et le 16 juillet 2018, 17 Palestiniens ont été victimes en Cisjordanie du conflit israélo-palestinien. Durant la même période, 4.892 blessés palestiniens ont été enregistrés. En 2017, l'OCHA avait recensé 48 victimes palestiniennes et 7.050 blessés palestiniens en Cisjordanie. La plupart ont été tuées ou blessées dans le cadre d'opérations d'arrestations ou de confrontations avec l'armée israélienne.

La lecture des rapports hebdomadaires de l'OCHA montre qu'en 2017 et 2018, les opérations de recherche et d'arrestation pouvant déboucher sur des violences se sont produites en de nombreux endroits en Cisjordanie et à Jérusalem-Est, souvent dans les camps de réfugiés. Les gouvernorats de Jérusalem, Hébron, Ramallah, Bethléem, Jénine et Naplouse sont régulièrement cités. Des manifestations ayant entraîné des violences ont eu lieu dans plusieurs gouvernorats.

Les restrictions de mouvement imposées par les autorités israéliennes affectent considérablement la vie des résidents palestiniens des zones occupées. Des actes quotidiens nécessitent l'obtention de permis rarement accordés et de longs détours assortis de files aux checkpoints. L'ancien rapporteur spécial des Nations unies John Dugard comparait en 2008 ce système de contrôle aux lois sur les laissez-passer du temps de l'apartheid en Afrique du Sud.

Depuis 2002, les autorités israéliennes construisent en Cisjordanie et à Jérusalem-Est un mur de séparation destiné à protéger les Israéliens des attaques terroristes de groupes palestiniens. Selon l'OCHA, 413 kilomètres, sur 712 au total, avaient été érigés en 2013. A de multiples endroits, le mur ne respecte pas le tracé de la Ligne verte et empiète sur la Cisjordanie, compliquant la vie des Palestiniens qui résident ou possèdent des terres dans ce qu'on appelle la « zone de jointure ». Des permis sont nécessaires pour entrer dans ou sortir de cette zone d'accès réglementé. Les cultivateurs qui disposent d'une autorisation peuvent accéder à leurs terres via des portes percées dans le mur selon des horaires précis. La majorité de celles-ci ne sont toutefois accessibles que lors

de la récolte des olives, ce qui empêche les agriculteurs d'entretenir leurs terrains et réduit leurs rendements.

En zone C, sous contrôle exclusif israélien, et à Jérusalem-Est, les Palestiniens ne reçoivent que très rarement l'autorisation de construire des bâtiments, à l'inverse des colons. Les autorités israéliennes détruisent fréquemment des structures palestiniennes construites sans autorisation et expulsent leurs habitants. En 2017, 423 démolitions ont été enregistrées et 664 personnes ont été déplacées selon l'OCHA. Durant les six premiers mois de l'année 2018, 234 structures palestiniennes ont été démolies et 238 personnes ont été déplacées.

## Bibliographie

### Sources écrites et audiovisuelles

- Al-Monitor (Abu Amer A.), *Is Hamas prepping for a 'State of Gaza'?*, 22/03/2017, <https://web.archive.org/web/20170322234510/http://www.al-monitor.com/pulse/originals/2017/03/hamas-government-committee-gaza-separation-west-bank.html#ixzz4q0qMiLk1> [consulté le 30/07/2018]
- Al-Monitor (Abu Amer A.), *Is third intifada on its way to becoming history?*, 13/05/2016, <https://web.archive.org/web/20160514114004/http://www.al-monitor.com/pulse/originals/2016/05/palestinian-intifada-decline-attacks-west-bank.html> [consulté le 30/07/2018]
- Al-Monitor (Eldar S.), *Gaza crisis threatens to set West Bank ablaze*, 08/06/2018, <https://www.al-monitor.com/pulse/originals/2018/06/israel-hamas-gaza-palestine-west-bank-abbas-idf-violence.html> [consulté le 24/07/2018]
- Al-Monitor (Melhem A.), *Intra-Palestinian rift keeps widening with no end in sight*, 21/07/2017, <https://web.archive.org/web/20170721223338/http://www.al-monitor.com/pulse/originals/2017/07/palestine-division-fatah-hamas-mediation-reconciliation.html> [consulté le 30/07/2018]
- Amnesty International (AI), *Israeli forces in Occupied Palestinian Territories must end pattern of unlawful killings*, 27/10/2015, <https://www.amnesty.org/en/press-releases/2015/10/israeli-forces-must-end-pattern-of-unlawful-killings-in-west-bank/> [consulté le 30/07/2018]
- Arte, *Troisième jour de heurts sur l'esplanade des Mosquées, à Jérusalem*, 15/09/2015, <http://info.arte.tv/fr/troisieme-jour-de-heurts-sur-lesplanade-des-mosquees-jerusalem#sthash.3jeoQ2Cf.dpuf> [consulté le 30/07/2018]
- Association for Civil Rights in Israel (ACRI), *Politicians call on police and soldiers to kill rather than arrest*, 20/10/2015, <http://www.acri.org.il/en/2015/10/20/politicians-call-to-kill/> [consulté le 30/07/2018]
- B'Tselem, *#Occupation365 - Updates from the West Bank routine*, 11/07/2018, [https://www.btselem.org/routine\\_founded\\_on\\_violence/updates](https://www.btselem.org/routine_founded_on_violence/updates) [consulté le 26/07/2018]
- B'Tselem, *About B'Tselem*, s.d., [https://www.btselem.org/about\\_btselem](https://www.btselem.org/about_btselem) [consulté le 31/07/2018]
- B'Tselem, *Background on the restriction of movement*, 11/11/2017, [http://www.btselem.org/freedom\\_of\\_movement](http://www.btselem.org/freedom_of_movement) [consulté le 30/07/2018]
- B'Tselem, *Ground to a Halt, Denial of Palestinians' Freedom of Movement in the West Bank*, 08/2007, [http://www.btselem.org/publications/summaries/200708\\_ground\\_to\\_a\\_halt](http://www.btselem.org/publications/summaries/200708_ground_to_a_halt) [consulté le 30/07/2018]
- B'Tselem, *Open-Fire Policy*, 11/11/2017, <https://www.btselem.org/firearms> [consulté le 27/07/2018]
- B'Tselem, *Palestinians killed by Israeli security forces in the West Bank, after operation Cast Lead*, s.d., <http://www.btselem.org/statistics/fatalities/after-cast-lead/by-date-of-event/westbank/palestinians-killed-by-israeli-security-forces> [consulté le 30/07/2018]
- B'Tselem, *Playing with fire: Israel's sweeping disregard for the wellbeing and security of East Jerusalem residents has led to four fatalities and dozens of injuries, and disrupted the lives of tens of thousands of residents*, 24/07/2017, [https://www.btselem.org/press\\_releases/20170724\\_playing\\_with\\_fire\\_in\\_jerusalem](https://www.btselem.org/press_releases/20170724_playing_with_fire_in_jerusalem) [consulté le 30/07/2018]
- B'Tselem, *Settler Violence: Absence of Law Enforcement*, 11/11/2017, [http://www.btselem.org/settler\\_violence](http://www.btselem.org/settler_violence) [consulté le 30/07/2018]
- B'Tselem, *Soldiers joined settlers assaulting Palestinians in 'Urif, shot at residents, and beat several with rifle butts*, 27/06/2018, [https://www.btselem.org/settler\\_violence/20180627\\_soldiers\\_and\\_settlers\\_assault\\_palestinians\\_in\\_urif](https://www.btselem.org/settler_violence/20180627_soldiers_and_settlers_assault_palestinians_in_urif) [consulté le 26/07/2018]
- B'Tselem, *The Separation Barrier*, 11/11/2017, [http://www.btselem.org/separation\\_barrier/map](http://www.btselem.org/separation_barrier/map) [consulté le 30/07/2018]

- BADIL, *Forced Population Transfer: The Case of the Old City of Hebron*, 08/2016, <http://www.badil.org/en/publication/press-releases/77-2016/4633-pr-en-310816-39.html> [consulté le 30/07/2018]
- Bloomberg (Wainer D.), *How Israel's Iron Grip Makes a Third Intifada Brutally Difficult*, 28/09/2016, <http://www.bloomberg.com/news/articles/2016-09-28/they-stab-israelis-in-anger-but-can-t-build-a-political-movement> [consulté le 30/07/2018]
- British Broadcasting Company (BBC) News, *Palestinian territories profile – Overview*, 10/12/2014, <http://www.bbc.com/news/world-middle-east-14630174> [consulté le 30/07/2018]
- Cairn.info (Yvroux C.), *L'impact du contexte géopolitique sur «l'habiter» des populations d'Hébron-Al Khalil (Cisjordanie)*, in *L'Espace géographique*, n°2009/3, vol.38, s.d., [http://www.cairn.info/zen.php?ID\\_ARTICLE=EG\\_383\\_0222](http://www.cairn.info/zen.php?ID_ARTICLE=EG_383_0222) [consulté le 30/07/2018]
- Centre Meir Amit d'information sur les renseignements et le terrorisme au Centre d'études spéciales, *Nouvelles du terrorisme et du conflit israélo-palestinien (24-30 août 2016)*, 30/08/2016, <http://www.terrorism-info.org.il/fr/article/21059> [consulté le 30/07/2018]
- Centre Meir Amit d'information sur les renseignements et le terrorisme au Centre d'études spéciales, *Nouvelles du terrorisme et du conflit israélo-palestinien (14-20 septembre 2016)*, 20/09/2016, <http://www.terrorism-info.org.il/fr/article/21072> [consulté le 30/07/2018]
- Centre Meir Amit d'information sur les renseignements et le terrorisme au Centre d'études spéciales, *Nouvelles du terrorisme et du conflit israélo-palestinien (27 septembre – 9 octobre 2016)*, 09/10/2016, <http://www.terrorism-info.org.il/fr/article/21080> [consulté le 30/07/2018]
- Centre Meir Amit d'information sur les renseignements et le terrorisme au Centre d'études spéciales, *Nouvelles du terrorisme et du conflit israélo-palestinien (26 juillet – 1er août 2017)*, 01/08/2017, <http://www.terrorism-info.org.il/fr/article/21248> [consulté le 30/07/2018]
- Centre Meir Amit d'information sur les renseignements et le terrorisme au Centre d'études spéciales, *Nouvelles du terrorisme et du conflit israélo-palestinien (9 - 15 août 2017)*, 17/08/2017, <http://www.terrorism-info.org.il/fr/nouvelles-du-terrorisme-et-du-conflit-israelo-palestinien-9-15-aout-2017/> [consulté le 30/07/2018]
- Centre Meir Amit d'information sur les renseignements et le terrorisme au Centre d'études spéciales, *Nouvelles du terrorisme et du conflit israélo-palestinien 11-17 juillet 2018*, 19/07/2018, <https://www.terrorism-info.org.il/fr/nouvelles-du-terrorisme-et-du-conflit-israelo-palestinien-11-17-juillet-2018/> [consulté le 23/07/2018]
- Coordination of Government Activities in the Territories (COGAT), *Who we are*, s.d., <http://www.cogat.idf.il/896-en/IDFG.aspx> [consulté le 30/07/2018]
- France 24, *Bande de Gaza : le Fatah et le Hamas signent un accord de réconciliation au Caire*, 12/10/2017, <http://www.france24.com/fr/20171012-gaza-territoires-palestiniens-fatah-hamas-signent-accord-reconciliation-caire-abbas> [consulté le 24/07/2018]
- France 24, *Proche-Orient : "L'intifada des couteaux", le malaise d'une génération*, 06/05/2016, <http://www.france24.com/fr/20160506-reporters-video-intifada-couteaux-israel-territoires-palestiniens-processus-paix> [consulté le 30/07/2018]
- Human Rights Watch (HRW), *Rapport mondial – Israël et Territoires palestiniens occupés (TPO) – Événements de 2008*, 14/01/2009, <http://www.hrw.org/fr/world-report-2009/isra-l-territoires-palestiniens-occup-s-tpo> [consulté le 30/07/2018]
- Human Rights Watch (HRW), *Separate and Unequal: Israel's Discriminatory Treatment of Palestinians in the Occupied Palestinian Territories*, 19/12/2010, <http://www.hrw.org/reports/2010/12/19/separate-and-unequal> [consulté le 30/07/2018]
- Human Rights Watch (HRW), *World Report 2015 - Israel/Palestine. Events of 2014*, 29/01/2015, <http://www.hrw.org/world-report/2015/country-chapters/israel-and-palestine?page=2> [consulté le 30/07/2018]
- Human Rights Watch (HRW), *World Report 2016 – Israel/Palestine. Events of 2015*, s.d., <https://www.hrw.org/world-report/2016/country-chapters/israel/palestine> [consulté le 30/07/2018]

- Human Rights Watch (HRW), *World Report 2018 - Israel and Palestine. Events of 2017*, s.d., <https://www.hrw.org/world-report/2018/country-chapters/israel/palestine> [consulté le 25/07/2018]
- Institut Medea, *Processus de paix d'Oslo*, s.d., <https://web.archive.org/web/20160821070538/http://www.medeabe.fr/themes/conflit-israelo-arabe/processus-de-paix-doslo/> [consulté le 30/07/2018]
- Israel's Security Fence, *Operational concept*, 17/11/2003, <https://web.archive.org/web/20031210081451/http://www.securityfence.mod.gov.il:80/Pages/ENG/operational.htm> [consulté le 30/07/2018]
- L'Obs avec Rue89 (Hauteville J.-M.), *Cisjordanie : à Hébron, ville de l'apartheid, l'absurde au quotidien*, 16/06/2013, <http://rue89.nouvelobs.com/2013/06/16/cisjordanie-a-hebron-labsurde-quotidien-242947> [consulté le 30/07/2018]
- L'Obs, *"Grande marche du retour" : 4 questions sur les affrontements sanglants à Gaza*, 31/03/2018, <https://www.nouvelobs.com/monde/20180331.OBS4471/grande-marche-du-retour-4-questions-sur-les-affrontements-sanglants-a-gaza.html> [consulté le 30/07/2018]
- L'Orient - Le Jour, *Cisjordanie: le nombre de colons juifs en hausse à près de 400 000*, 01/01/2015, <http://www.lorientlejour.com/article/903613/cisjordanie-le-nombre-de-colons-juifs-en-hausse-a-pres-de-400-000.html> [consulté le 30/07/2018]
- Le Courrier international, *Israël-Palestine. Vers une troisième Intifada ?*, 05/10/2015, <http://www.courrierinternational.com/article/israel-palestine-vers-une-troisieme-intifada> [consulté le 30/07/2018]
- Le Figaro (de Vulpillières E.), *Conflit israélo-palestinien : les accords d'Oslo sont-ils morts ?*, 09/10/2015, <http://www.lefigaro.fr/vox/monde/2015/10/08/31002-20151008ARTFIG00328-conflit-israelo-palestinien-les-accords-d-oslo-sont-ils-morts.php> [consulté le 30/07/2018]
- Le Monde (Kaval A.), *La colère rentrée des Palestiniens de Cisjordanie*, 17/05/2018, [https://www.lemonde.fr/proche-orient/article/2018/05/17/la-colere-rentree-des-palestiniens-de-cisjordanie\\_5300363\\_3218.html?xtmc=cisjordanie&xtcr=13](https://www.lemonde.fr/proche-orient/article/2018/05/17/la-colere-rentree-des-palestiniens-de-cisjordanie_5300363_3218.html?xtmc=cisjordanie&xtcr=13) [consulté le 27/07/2018]
- Le Monde (Smolar P.), *A Gaza, le risque d'une nouvelle guerre entre Israël et le Hamas*, 21/07/2018, [https://abonnes.lemonde.fr/international/article/2018/07/21/entre-le-hamas-et-israel-l-inaccessible-paix\\_5334411\\_3210.html?xtmc=cisjordanie&xtcr=2](https://abonnes.lemonde.fr/international/article/2018/07/21/entre-le-hamas-et-israel-l-inaccessible-paix_5334411_3210.html?xtmc=cisjordanie&xtcr=2) [consulté le 24/07/2018]
- Le Monde (Smolar P.), *La « marche du retour » dans la bande de Gaza, un tournant stratégique pour le Hamas*, 03/04/2018, [https://abonnes.lemonde.fr/proche-orient/article/2018/04/03/la-marche-du-retour-dans-la-bande-de-gaza-un-tournant-strategique-pour-le-hamas\\_5279892\\_3218.html](https://abonnes.lemonde.fr/proche-orient/article/2018/04/03/la-marche-du-retour-dans-la-bande-de-gaza-un-tournant-strategique-pour-le-hamas_5279892_3218.html) [consulté le 24/07/2018]
- Le Monde, *Jérusalem : pourquoi la reconnaissance par Donald Trump pose-t-elle problème ?*, 08/12/2017, [https://abonnes.lemonde.fr/les-decodeurs/article/2017/12/08/jerusalem-pourquoi-la-reconnaissance-par-trump-pose-t-elle-probleme\\_5226496\\_4355770.html](https://abonnes.lemonde.fr/les-decodeurs/article/2017/12/08/jerusalem-pourquoi-la-reconnaissance-par-trump-pose-t-elle-probleme_5226496_4355770.html) [consulté le 23/07/2018]
- Le Monde, *L'avenir incertain de la communauté bédouine de Khan Al-Ahmar*, 30/07/2018, [https://abonnes.lemonde.fr/proche-orient/article/2018/07/30/l-avenir-incertain-de-la-communaute-bedouine-de-khan-al-ahmar\\_5337488\\_3218.html](https://abonnes.lemonde.fr/proche-orient/article/2018/07/30/l-avenir-incertain-de-la-communaute-bedouine-de-khan-al-ahmar_5337488_3218.html) [consulté le 31/07/2018]
- Le Monde, *L'ONU condamne l'usage excessif de la force par Israël à Gaza*, 14/06/2018, [https://abonnes.lemonde.fr/international/article/2018/06/14/a-une-large-majorite-l-onu-condamne-israel-pour-les-violences-a-gaza\\_5314519\\_3210.html](https://abonnes.lemonde.fr/international/article/2018/06/14/a-une-large-majorite-l-onu-condamne-israel-pour-les-violences-a-gaza_5314519_3210.html) [consulté le 24/07/2018]
- Le Monde, *Le gouvernement palestinien démissionne*, 17/06/2015, [http://www.lemonde.fr/proche-orient/article/2015/06/17/le-hamas-contre-une-dissolution-du-gouvernement-d-unite-palestinien\\_4655780\\_3218.html](http://www.lemonde.fr/proche-orient/article/2015/06/17/le-hamas-contre-une-dissolution-du-gouvernement-d-unite-palestinien_4655780_3218.html) [consulté le 30/07/2018]
- Le Monde, *Le nouveau gouvernement d'union palestinien a prêté serment*, 02/06/2015, [http://www.lemonde.fr/proche-orient/article/2014/06/02/le-nouveau-gouvernement-d-union-palestinien-a-prete-serment\\_4430332\\_3218.html](http://www.lemonde.fr/proche-orient/article/2014/06/02/le-nouveau-gouvernement-d-union-palestinien-a-prete-serment_4430332_3218.html) [consulté le 30/07/2018]



- Le Monde, *Les leçons de la crise des portiques à Jérusalem*, 26/07/2017, [http://www.lemonde.fr/idees/article/2017/07/26/les-lecons-de-la-crise-des-portiques-a-jerusalem\\_5164954\\_3232.html](http://www.lemonde.fr/idees/article/2017/07/26/les-lecons-de-la-crise-des-portiques-a-jerusalem_5164954_3232.html) [consulté le 04/08/2017]
- Le Monde, *Un Israélien tué et deux autres blessés dans une attaque au couteau en Cisjordanie*, 27/07/2018, [https://abonnes.lemonde.fr/proche-orient/article/2018/07/27/un-israelien-tue-et-deux-autres-blesses-dans-une-attaque-au-couteau-en-cisjordanie\\_5336420\\_3218.html](https://abonnes.lemonde.fr/proche-orient/article/2018/07/27/un-israelien-tue-et-deux-autres-blesses-dans-une-attaque-au-couteau-en-cisjordanie_5336420_3218.html) [consulté le 27/07/2018]
- Le Monde, *Un Palestinien attaque des policiers israéliens, avant d'être abattu*, 22/05/2017, [http://www.lemonde.fr/proche-orient/article/2017/05/22/un-palestinien-attaque-des-policiers-israeliens-avant-d-etre-abattu\\_5131952\\_3218.html#jsJDYPg9hboDlyRQ.99](http://www.lemonde.fr/proche-orient/article/2017/05/22/un-palestinien-attaque-des-policiers-israeliens-avant-d-etre-abattu_5131952_3218.html#jsJDYPg9hboDlyRQ.99) [consulté le 30/07/2018]
- Le Monde, *Une troisième Intifada est-elle inévitable?*, 06/10/2016, [http://www.lemonde.fr/idees/article/2015/10/06/la-question-une-troisieme-intifada-est-elle-inevitable\\_4783400\\_3232.html](http://www.lemonde.fr/idees/article/2015/10/06/la-question-une-troisieme-intifada-est-elle-inevitable_4783400_3232.html) [consulté le 30/07/2018]
- Le Monde diplomatique, *Protocole d'accord sur le redéploiement dans la ville d'Hébron - 15 janvier 1997 - version française*, s.d., <https://web.archive.org/web/20001120022100/http://www.monde-diplomatique.fr:80/cahier/proche-orient/hebron97-fr> [consulté le 30/07/2018]
- Libération (Cazaux J.), *Esplanade des Mosquées de Jérusalem, aux origines du conflit*, 15/09/2015, [http://www.liberation.fr/planete/2015/09/15/l-esplanade-des-mosquees-de-jerusalem-poudriere-pour-tout-le-moyen-orient\\_1383010](http://www.liberation.fr/planete/2015/09/15/l-esplanade-des-mosquees-de-jerusalem-poudriere-pour-tout-le-moyen-orient_1383010) [consulté le 30/07/2018]
- Libération (Gendron G.), *Cerfs-volants, raids aériens et roquettes : dangereuses «équations» à Gaza*, 20/06/2018, [http://www.liberation.fr/planete/2018/06/20/cerfs-volants-raids-aeriens-et-roquettes-dangereuses-equations-a-gaza\\_1660587](http://www.liberation.fr/planete/2018/06/20/cerfs-volants-raids-aeriens-et-roquettes-dangereuses-equations-a-gaza_1660587) [consulté le 25/07/2018]
- Libération (Gendron G.), *Face aux cerfs-volants incendiaires, Nétanyahou coupe les vivres de Gaza*, 09/07/2018, [http://www.liberation.fr/planete/2018/07/09/face-aux-cerfs-volants-incendiaires-netanyahou-coupe-les-vivres-de-gaza\\_1665248](http://www.liberation.fr/planete/2018/07/09/face-aux-cerfs-volants-incendiaires-netanyahou-coupe-les-vivres-de-gaza_1665248) [consulté le 25/07/2018]
- Libération (Gendron G.), *Jérusalem : Trump allume le feu*, 06/12/2017, [http://www.liberation.fr/planete/2017/12/06/jerusalem-trump-allume-le-feu\\_1614966](http://www.liberation.fr/planete/2017/12/06/jerusalem-trump-allume-le-feu_1614966) [consulté le 25/07/2018]
- Ma'an News, *Death in numbers: A year of violence in the occupied Palestinian Territory and Israel*, 04/10/2016, <https://www.maannews.com/Content.aspx?id=773407> [consulté le 30/07/2018]
- Ma'an News, *Israeli forces demolish room in house of alleged accomplice in Tel Aviv shooting*, 26/09/2016, <https://www.maannews.com/Content.aspx?id=773296> [consulté le 30/07/2018]
- Mada Masr, *Hamas accepts Egyptian proposal for Palestinian reconciliation*, 19/07/2018, <https://www.madamasr.com/en/2018/07/19/news/u/hamas-accepts-egyptian-proposal-for-palestinian-reconciliation/> [consulté le 24/07/2018]
- Medium (Khoury G.) [blog], *Palestinian Susya and the End of a History*, 17/06/2015, <https://medium.com/the-eastern-project/palestinian-susya-and-the-end-of-a-history-ba948ad14a2c> [consulté le 30/07/2018]
- Middle East Eye (Rapoport M.), *The paradox of Jerusalem*, 17/10/2015, <http://www.middleeasteye.net/columns/paradox-jerusalem-1449575959> [consulté le 30/07/2018]
- Middle East Eye, *Israël démolit la maison d'un Palestinien ayant tué trois Israéliens en Cisjordanie*, 16/08/2017, <http://www.middleeasteye.net/fr/reportages/isra-l-d-molit-la-maison-dun-palestinien-ayant-tu-trois-isra-liens-en-cisjordanie> [consulté le 30/07/2018]
- Office of the United Nations High Commissioner for Human Rights (OHCHR) (Dugard J.), *Rapport sur la situation des droits de l'homme dans les territoires palestiniens occupés depuis 1967*, 21/01/2008, [http://ap.ohchr.org/documents/dpage\\_f.aspx?m=91](http://ap.ohchr.org/documents/dpage_f.aspx?m=91) [consulté le 30/07/2018]
- Orient XXI, *Chronologie des accords d'Oslo 1991-2000*, 13/09/2013, [https://orientxxi.info/documents/chronologies/chronologie-des-accords-d-oslo-1991-2000\\_0342](https://orientxxi.info/documents/chronologies/chronologie-des-accords-d-oslo-1991-2000_0342) [consulté le 30/07/2018]
- Orient XXI, *Un accord entre le Fatah et le Hamas à l'ombre du parrain égyptien*, 17/10/2017, [https://orientxxi.info/magazine/un-accord-entre-le-fatah-et-le-hamas-a-l-ombre-du-parrain-egyptien\\_2043](https://orientxxi.info/magazine/un-accord-entre-le-fatah-et-le-hamas-a-l-ombre-du-parrain-egyptien_2043) [consulté le 24/07/2018]



Palestinian Central Bureau of statistics (PCBS), *Estimated Population in the Palestinian Territory Mid-Year by Governorate, 1997-2016*, s.d., [http://www.pcbs.gov.ps/Portals/Rainbow/Documents/gover\\_e.htm](http://www.pcbs.gov.ps/Portals/Rainbow/Documents/gover_e.htm) [consulté le 27/07/2018]

Plateforme des ONG françaises pour la Palestine, *Les différentes zones dans les Territoires Palestiniens occupés*, s.d., <http://www.plateforme-palestine.org/Les-differentes-zones-dans-les-3533> [consulté le 30/07/2018]

Rabbis for Human Rights, *Israeli settler agriculture as a means of land takeover in the West Bank*, 08/2013, <http://rhr.org.il/eng/2014/01/report-agriculture-as-a-means-of-land-grab/> [consulté le 30/07/2018]

The Guardian (Beaumont P.), *Palestine clashes: Netanyahu and Abbas are losing their grip*, 10/10/2015, <http://www.theguardian.com/world/2015/oct/10/israel-palestinians-violence-fears> [consulté le 30/07/2018]

The Guardian (Shuttleworth K.), *Palestinians clash with police in Jerusalem in Al-Aqsa mosque dispute*, 13/09/2015, <http://www.theguardian.com/world/2015/sep/13/palestinians-clash-police-jerusalem-al-aqsa-mosque> [consulté le 30/07/2018]

The Times of Israel (Ari Gross J.), *Revisiting the IDF's rules of engagement, in light of Hebron shooting*, 31/03/2016, <http://www.timesofisrael.com/revisiting-the-idfs-rules-of-engagement-in-light-of-hebron-shooting/> [consulté le 30/07/2018]

The Times of Israel, *Le maire de Jérusalem appelle les habitants à porter des armes*, 08/10/2015, <http://fr.timesofisrael.com/le-maire-de-jerusalem-appelle-les-habitants-a-porter-des-armes/> [consulté le 17/11/2015]

The Times of Israel, *Un Palestinien tente de poignarder un Israélien en Cisjordanie*, 08/04/2018, <https://fr.timesofisrael.com/un-palestinien-tente-de-poignarder-un-israelien-en-cisjordanie/> [consulté le 27/07/2018]

United Nations Office for the Coordination of Humanitarian Affairs - Occupied Palestinian Territory (OCHA-oPt) [site web], <https://www.ochaopt.org/> [consulté le 30/07/2018]

United Nations Office for the Coordination of Humanitarian Affairs - Occupied Palestinian Territory (OCHA-oPt), *Barrier Update: Seven years after the Advisory Opinion of the International Court of Justice on the Barrier*, 11/07/2011, <https://www.ochaopt.org/content/barrier-update-seven-years-after-advisory-opinion-international-court-justice-barrier> [consulté le 30/07/2018]

United Nations Office for the Coordination of Humanitarian Affairs - Occupied Palestinian Territory (OCHA-oPt), *West Bank Movement and Access Update*, 12/09/2012, <http://www.ochaopt.org/results.aspx?id=4771083> [consulté le 30/07/2018]

United Nations Office for the Coordination of Humanitarian Affairs - Occupied Palestinian Territory (OCHA-oPt), *Humanitarian Atlas 2015*, 01/09/2015, <https://www.ochaopt.org/content/humanitarian-atlas-2015> [consulté le 30/07/2018]

United Nations Office for the Coordination of Humanitarian Affairs - Occupied Palestinian Territory (OCHA-oPt), *The Humanitarian Impact of the Barrier | July 2013*, 09/07/2013, <http://www.ochaopt.org/content/barrier-portal> [consulté le 30/07/2018]

United Nations Office for the Coordination of Humanitarian Affairs - Occupied Palestinian Territory (OCHA-oPt), *The Humanitarian Impact of Israeli Settlements in Hebron City | November 2013*, 29/11/2013, <http://www.ochaopt.org/reports.aspx?id=103&page=1> [consulté le 30/07/2018]

United Nations Office for the Coordination of Humanitarian Affairs - Occupied Palestinian Territory (OCHA-oPt), *Fragmented Lives: Humanitarian Overview 2013*, 07/04/2014, <http://www.ochaopt.org/content/fragmented-lives-humanitarian-overview-2013> [consulté le 30/07/2018]

United Nations Office for the Coordination of Humanitarian Affairs - Occupied Palestinian Territory (OCHA-oPt), *Protection of Civilians Report | 13 - 26 March 2018*, 29/03/2018, <https://www.ochaopt.org/content/protection-civilians-report-13-26-march-2018> [consulté le 27/07/2018]

United Nations Office for the Coordination of Humanitarian Affairs - Occupied Palestinian Territory (OCHA-oPt), *Bedouin Communities at Risk of Forcible Transfer - September 2014*, 23/09/2014, <http://www.ochaopt.org/content/bedouin-communities-risk-forcible-transfer-september-2014> [consulté le 30/07/2018]

United Nations Office for the Coordination of Humanitarian Affairs - Occupied Palestinian Territory (OCHA-oPt), *The Monthly Humanitarian Bulletin | November 2015*, 08/12/2015, <http://www.ochaopt.org/content/increase-west-bank-demolitions-during-july-august> [consulté le 30/07/2018]

United Nations Office for the Coordination of Humanitarian Affairs - Occupied Palestinian Territory (OCHA-oPt), *Fragmented Lives. Humanitarian Overview 2015*, 06/2016, <http://www.ochaopt.org/humanitarian-overview-2015> [consulté le 30/07/2018]

United Nations Office for the Coordination of Humanitarian Affairs - Occupied Palestinian Territory (OCHA-oPt), *Israel opened 24 criminal investigations into the killing and injury of Palestinians since October 2015, leading to one indictment*, 10/08/2016, <http://www.ochaopt.org/content/israel-opened-24-criminal-investigations-killing-and-injury-palestinians-october-2015> [consulté le 30/07/2018]

United Nations Office for the Coordination of Humanitarian Affairs - Occupied Palestinian Territory (OCHA-oPt), *The Monthly Humanitarian Bulletin | August 2016*, 06/09/2016, <http://www.ochaopt.org/content/monthly-humanitarian-bulletin-august-2016> [consulté le 30/07/2018]

United Nations Office for the Coordination of Humanitarian Affairs - Occupied Palestinian Territory (OCHA-oPt), *Casualties in the occupied Palestinian territory and Israel, 1 October - 30 November 2015*, 14/12/2016, <http://www.ochaopt.org/content/casualties-occupied-palestinian-territory-and-israel-1-october-30-november-2015> [consulté le 30/07/2018]

United Nations Office for the Coordination of Humanitarian Affairs - Occupied Palestinian Territory (OCHA-oPt), *The Monthly Humanitarian Bulletin | March 2017*, 13/04/2017, <https://www.ochaopt.org/content/monthly-humanitarian-bulletin-march-2017> [consulté le 30/07/2018]

United Nations Office for the Coordination of Humanitarian Affairs - Occupied Palestinian Territory (OCHA-oPt), *Fragmented Lives: Humanitarian Overview 2016*, 31/05/2017, <https://www.ochaopt.org/content/fragmented-lives-humanitarian-overview-2016> [consulté le 30/07/2018]

United Nations Office for the Coordination of Humanitarian Affairs - Occupied Palestinian Territory (OCHA-oPt), *Protection of Civilians Weekly Report | 18 - 31 July 2017*, 03/08/2017, <https://www.ochaopt.org/content/protection-civilians-weekly-report-18-31-july-2017> [consulté le 30/07/2018]

United Nations Office for the Coordination of Humanitarian Affairs - Occupied Palestinian Territory (OCHA-oPt), *Protection of Civilians Weekly Report | 1 - 14 August 2017*, 17/08/2017, <https://www.ochaopt.org/content/protection-civilians-weekly-report-1-14-august-2017> [consulté le 30/07/2018]

United Nations Office for the Coordination of Humanitarian Affairs - Occupied Palestinian Territory (OCHA-oPt), *Protection of Civilians (Weekly)*, s.d., <http://www.ochaopt.org/reports.aspx?id=104&page=1> [consulté le 30/07/2018]

United Nations Office for the Coordination of Humanitarian Affairs - Occupied Palestinian Territory (OCHA-oPt), *Humanitarian snapshot: casualties in the context of demonstrations and hostilities in Gaza | 30 March - 19 July 2018*, 21/07/2018, [https://www.ochaopt.org/sites/default/files/gaza\\_snapshot\\_19\\_july\\_2018.pdf](https://www.ochaopt.org/sites/default/files/gaza_snapshot_19_july_2018.pdf) [consulté le 24/07/2018]

United Nations Office for the Coordination of Humanitarian Affairs - Occupied Palestinian Territory (OCHA-oPt), *New legislation impedes challenges to demolitions and seizures in the West Bank*, 10/07/2018, <https://www.ochaopt.org/content/new-legislation-impedes-challenges-demolitions-and-seizures-west-bank> [consulté le 26/07/2018]

United Nations Office for the Coordination of Humanitarian Affairs - Occupied Palestinian Territory (OCHA-oPt), *The Monthly Humanitarian Bulletin | January 2018*, 08/02/2018, <https://www.ochaopt.org/content/monthly-humanitarian-bulletin-january-2018> [consulté le 26/07/2018]

United Nations Office for the Coordination of Humanitarian Affairs - Occupied Palestinian Territory (OCHA-oPt), *Monthly figures*, s.d., <https://www.ochaopt.org/content/monthly-figures> [consulté le 26/07/2018]

United Nations Office for the Coordination of Humanitarian Affairs - Occupied Palestinian Territory (OCHA-oPt), *Protection of Civilians Report | 3 - 16 July 2018*, 19/07/2018, <https://www.ochaopt.org/content/protection-civilians-report-3-16-july-2018> [consulté le 25/07/2018]

United Nations Office for the Coordination of Humanitarian Affairs - Occupied Palestinian Territory (OCHA-oPt), *Protection of Civilians Report | 13 - 26 March 2018*, 29/03/2018, <https://www.ochaopt.org/content/protection-civilians-report-13-26-march-2018> [consulté le 26/07/2018]

United Nations Office for the Coordination of Humanitarian Affairs - Occupied Palestinian Territory (OCHA-oPt), *The Monthly Humanitarian Bulletin | May 2018*, 05/06/2018, <https://www.ochaopt.org/content/monthly-humanitarian-bulletin-may-2018> [consulté le 26/07/2018]

United Nations Relief and Works Agency for Palestine Refugees in the Near East (UNRWA), *UNRWA condemns today's punitive demolitions in the occupied West Bank*, 05/07/2016, <http://reliefweb.int/report/occupied-palestinian-territory/unrwa-condemns-todays-punitive-demolitions-occupied-west-bank> [consulté le 30/07/2018]

United States Department of State (USDOS), *2009 Human Rights Report: Israel and the Occupied Territories*, 11/03/2010, <http://www.state.gov/g/drl/rls/hrrpt/2009/nea/136070.htm> [consulté le 30/07/2018]

Wikipédia, *Gouvernement Netanyahu IV*, s.d., [https://fr.wikipedia.org/wiki/Gouvernement\\_Netanyahu\\_IV](https://fr.wikipedia.org/wiki/Gouvernement_Netanyahu_IV) [consulté le 30/07/2018]

Wikipédia, *Ligne verte (Israël)*, s.d., [https://fr.wikipedia.org/wiki/Ligne\\_vert\\_\(Isra%C3%ABl\)](https://fr.wikipedia.org/wiki/Ligne_vert_(Isra%C3%ABl)) [consulté le 31/07/2018]

Wikipedia, *Protocol Concerning the Redeployment in Hebron*, s.d., [https://en.wikipedia.org/wiki/Protocol\\_Concerning\\_the\\_Redeployment\\_in\\_Hebron](https://en.wikipedia.org/wiki/Protocol_Concerning_the_Redeployment_in_Hebron) [consulté le 25/07/2018]

Yesh Din, *About us*, s.d., <https://www.yesh-din.org/en/about-us/> [consulté le 30/07/2018]